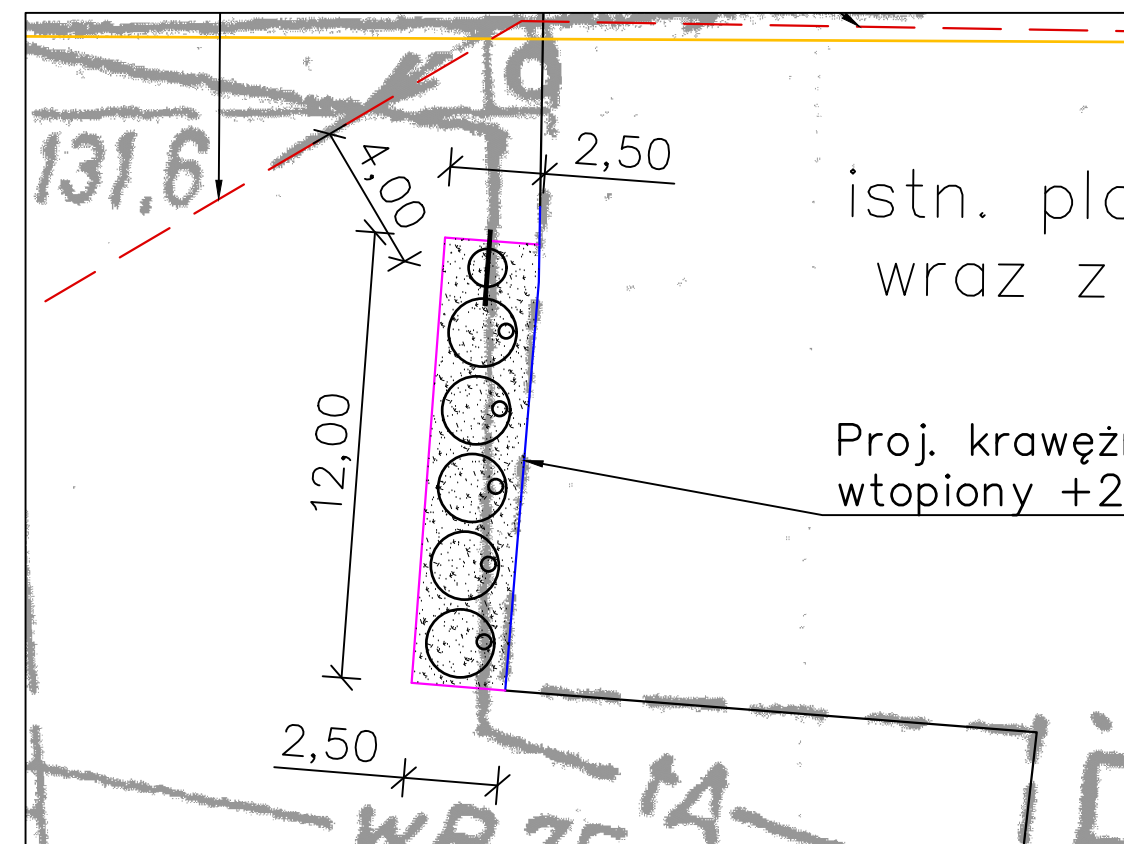


RZUT PLACU SKALA 1:200



LEGENDA:

- ISTNIEJĄCE PLACE , CHODNIKI ITP. - ZGODNIE Z OPISEM
- ISTNIEJĄCE KRAWĘDZIE DRÓG , CHODNIKÓW ITP.
- ISTNIEJĄCE GRANICE DZIAŁEK
- ISTNIEJĄCE POJEMNIKI
- ISTNIEJĄCA TABLICA INFORMACYJNA
- PROJ. UTWARDZENIE PLACU POD ISTN. POJEMNIKI BET. KOSTKA BRUKOWA
- PROJ. OBRZEŻA CHODNIKOWE 8x30x100
- PROJ. KRAWĘŻNIKI DROGOWE 15x30x100 WTOPIONE

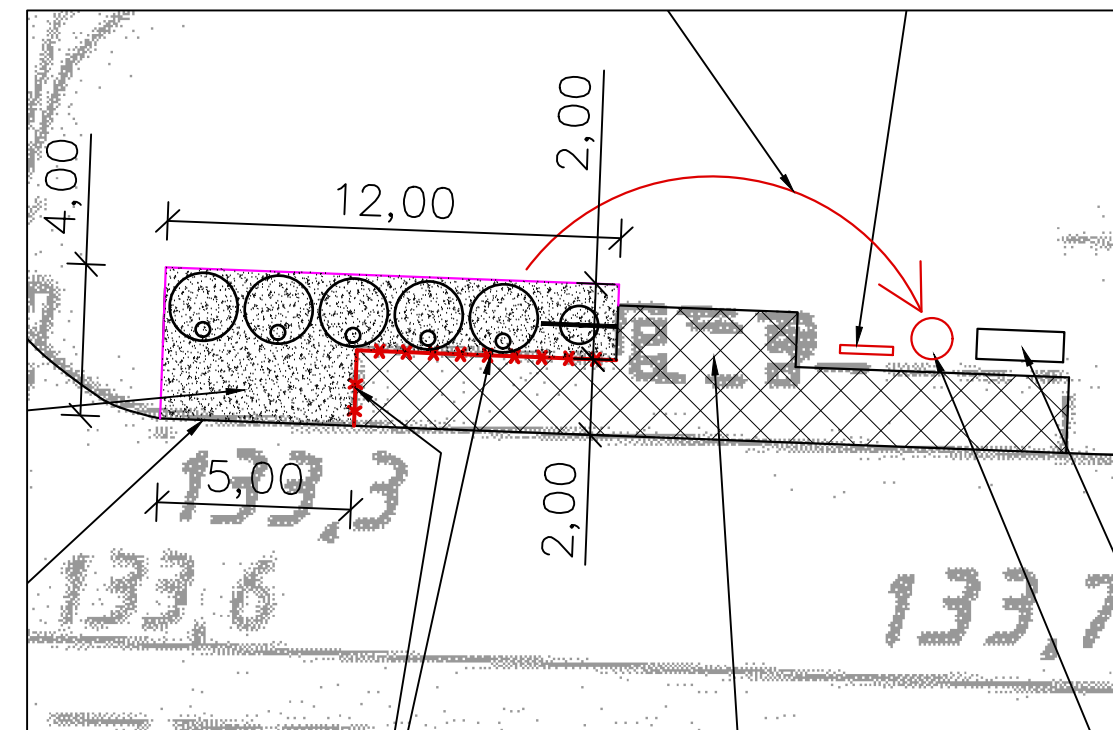
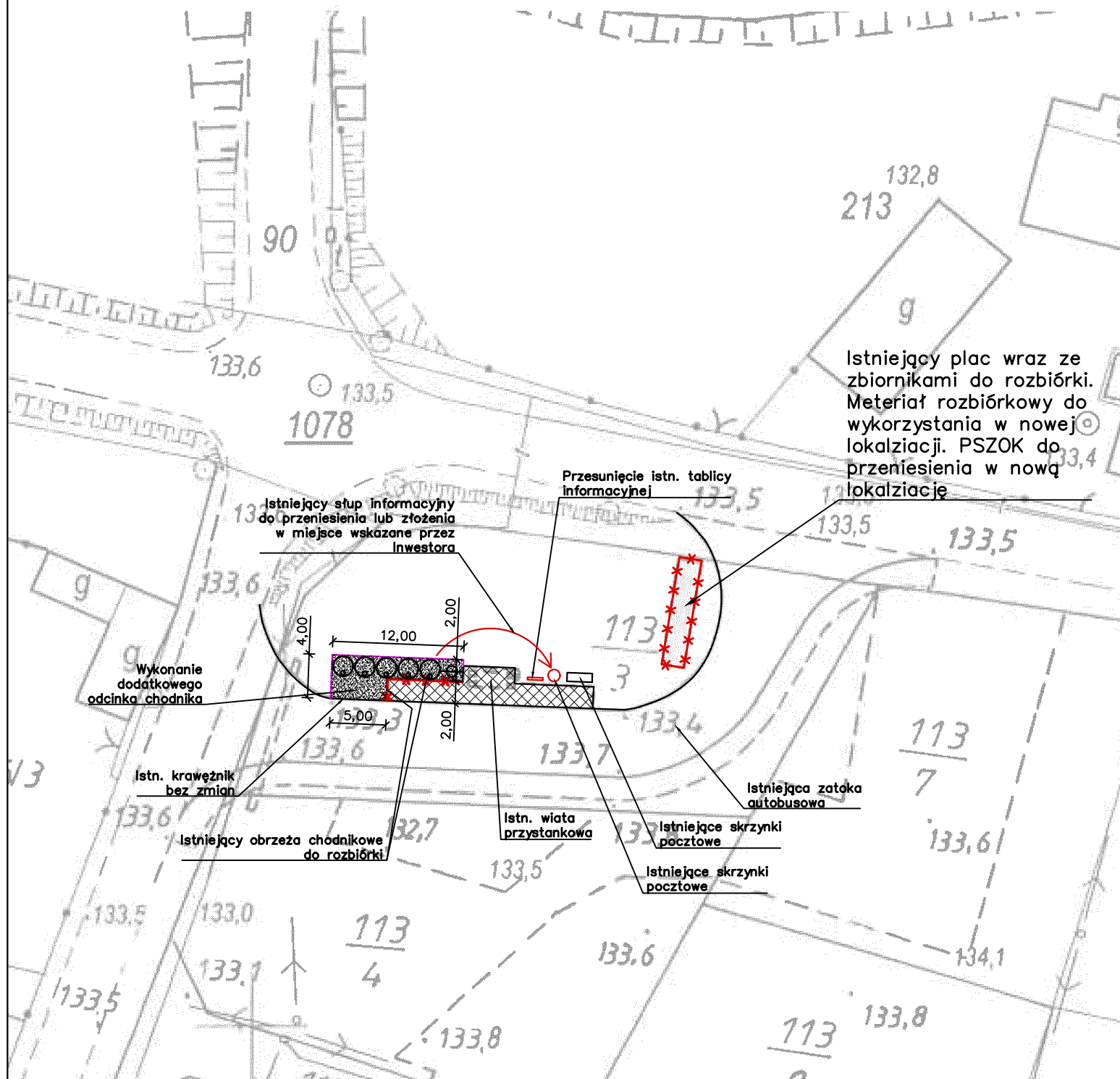
**m. Buczyzna gm. Radwanice  
dz. nr 277 obręb Buczyzna**

UWAGA:

1. Lokalizacja proj. punktu selektywnego zbierania odpadów komunalnych spełniają warunki Rozporządzenia Ministra Infrastruktury z dnia 12 kwietnia 2002 r. w sprawie warunków technicznych, jakim powinny odpowiadać budynki i ich usytuowanie
2. Lokalizacja proj. punktu selektywnego zbierania odpadów komunalnych wraz z utwardzeniem placu nie wymaga przebudowy istniejącej infrastruktury podziemnej i nadziemnej oraz nie koliduje z istniejącymi liniami napowietrznymi
3. Prace należy wykonywać zgodnie z Rozporządzeniem Ministra Infrastruktury z dnia 6 lutego 2003r. w sprawie bezpieczeństwa i higieny pracy podczas wykonywania robót budowlanych - Dz. U. z dnia 19 marca 2003r.)

		<b>Usługi Projektowe "BIPROADAM"</b> inż. Bernard Adamczak 67-200 Głogów ul. Kaspra Eliana 10	
		tel./fax. - 76 852-13-92/76 852-16-99 tel.kom 602-277-361 , 600-936-660 e-mail: biuro@biproadam.pl biproadam@wp.pl	
Nazwa rysunku		Skala:	
<b>PSZOK W M. BUCZYNA</b>		<b>1:500/200</b>	
Opracował:	inż. BERNARD ADAMCZAK proj. nr 339/94/Lw	Podpis	Nr rys.
Opracował:	mgr inż. MICHAŁ ADAMCZAK upr. proj. nr 95/DOS/13	Podpis	<b>1.1</b>

RZUT PLACU SKALA 1:200



LEGENDA:

- ISTNIEJĄCE PLACE , CHODNIKI ITP. - ZGODNIE Z OPISEM
- ISTNIEJĄCE KRAWĘDZIE DRÓG , CHODNIKÓW ITP.
- ISTNIEJĄCE GRANICE DZIAŁEK
- ISTNIEJĄCE POJEMNIKI PRZENIESIONE ZE STAREGO PLACU
- ISTNIEJĄCA TABLICA INFORMACYJNA
- PROJ. UTWARDZENIE PLACU POD ISTN. POJEMNIKI BET. KOSTKA BRUKOWA
- PROJ. OBRZEŻA CHODNIKOWE 8x30x100

**m. Kłębanowice gm. Radwanice  
dz. nr 113/3 obręb Kłębanowice**

**UWAGA:**

1. Lokalizacja proj. punktu selektywnego zbierania odpadów komunalnych spełniają warunki Rozporządzenia Ministra Infrastruktury z dnia 12 kwietnia 2002 r. w sprawie warunków technicznych, jakim powinny odpowiadać budynki i ich usytuowanie
2. Lokalizacja proj. punktu selektywnego zbierania odpadów komunalnych wraz z utwardzeniem placu nie wymaga przebudowy istniejącej infrastruktury podziemnej i nadziemnej oraz nie koliduje z istniejącymi liniami napowietrznymi
3. Prace należy wykonywać zgodnie z Rozporządzeniem Ministra Infrastruktury z dnia 6 lutego 2003r. w sprawie bezpieczeństwa i higieny pracy podczas wykonywania robót budowlanych – Dz. U. z dnia 19 marca 2003r.)

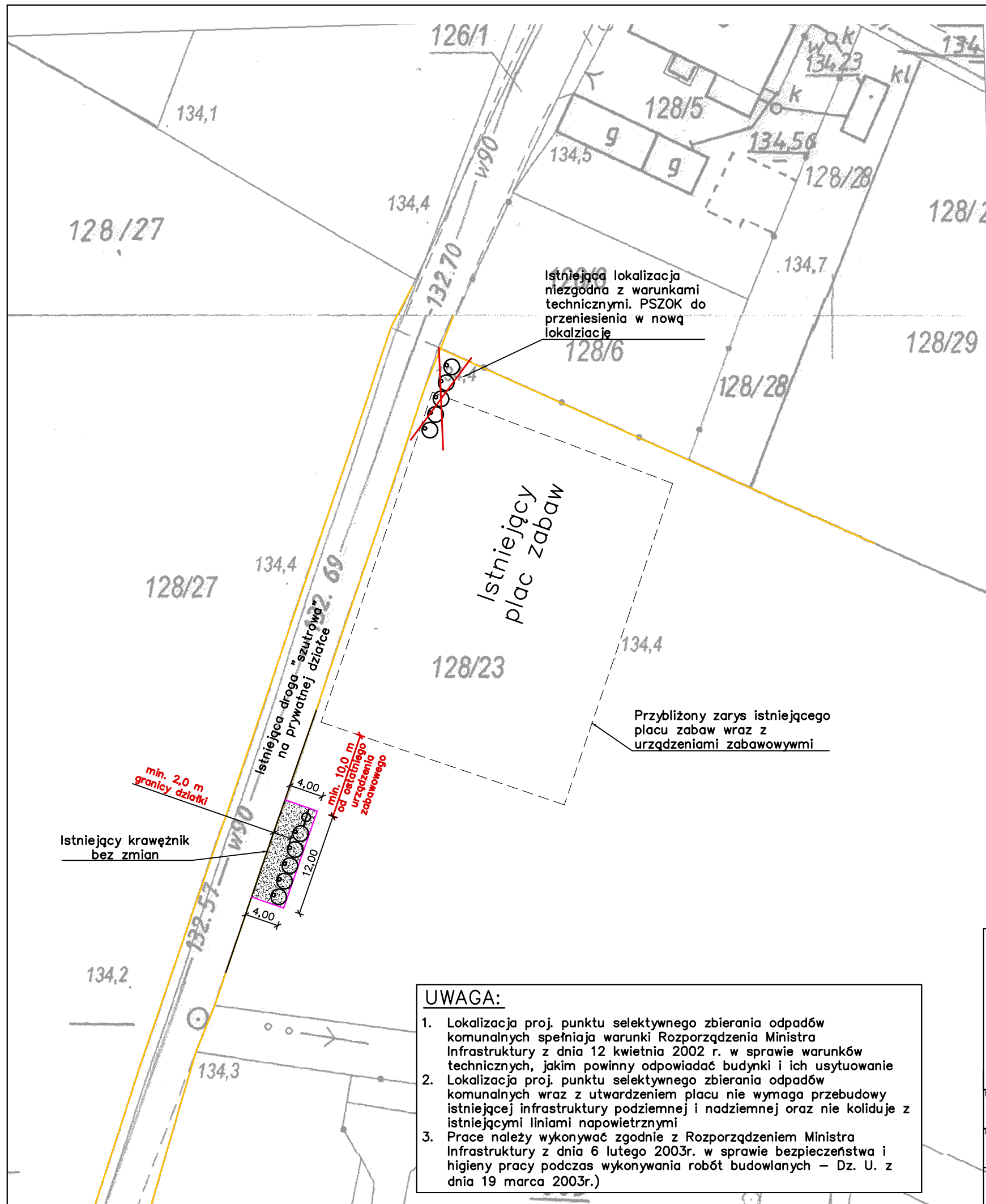


**BIPROADAM**

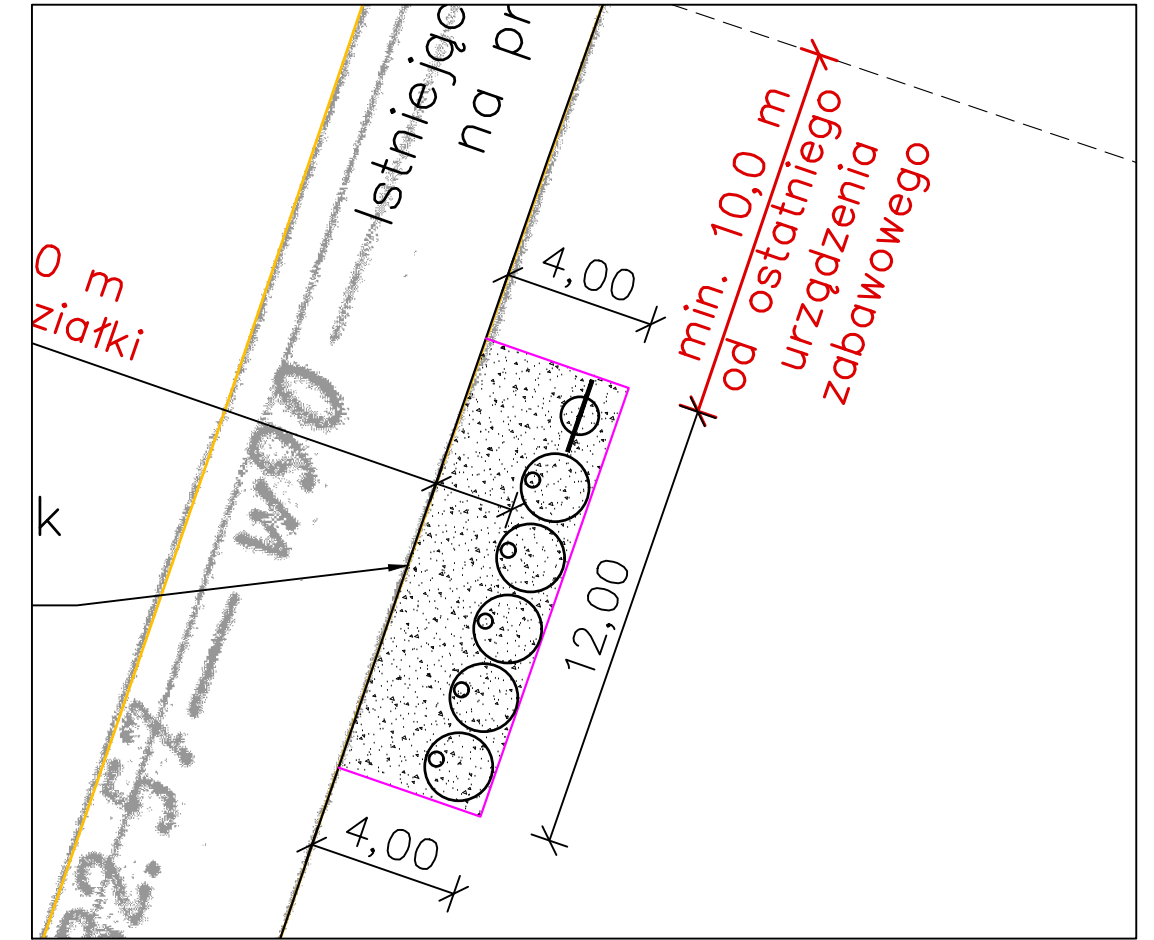
**Usługi Projektowe "BIPROADAM"**  
inż. Bernard Adamczak  
67-200 Głogów ul. Kaspra Eliana 10

tel./fax. - 76 852-13-92/76 852-16-99  
tel.kom 602-277-361 , 600-936-660  
e-mail: biuro@biproadam.pl  
biproadam@wp.pl

Nazwa rysunku		Skala:	
<b>PSZOK NR 1 W M.KŁĘBANOWICE</b>		<b>1:500/200</b>	
Opracował:	inż. BERNARD ADAMCZAK proj. nr 339/94/Lw	Podpis	Nr rys.
Opracował:	mgr inż. MICHAŁ ADAMCZAK upr. proj. nr 95/DOS/13	Podpis	<b>1.2</b>



RZUT PLACU SKALA 1:200



**LEGENDA:**

- ISTNIEJĄCE PLACE , CHODNIKI ITP. - ZGODNIE Z OPISEM
- ISTNIEJĄCE KRAWĘDZIE DRÓG , CHODNIKÓW ITP.
- ISTNIEJĄCE GRANICE DZIAŁEK
- ISTN. POJEMNIKI PRZENIESIONE ZE STAREJ LOKALIZACJI
- ISTNIEJĄCA TABLICA INFORMACYJNA
- PROJ. UTWARDZENIE PLACU POD ISTN. POJEMNIKI BET. KOSTKA BRUKOWA
- PROJ. OBRZEŻA CHODNIKOWE 8x30x100

**m. Kłębanowice gm. Radwanice  
dz. nr 128/23 obręb Kłębanowice**

- UWAGA:**
- Lokalizacja proj. punktu selektywnego zbierania odpadów komunalnych spełniają warunki Rozporządzenia Ministra Infrastruktury z dnia 12 kwietnia 2002 r. w sprawie warunków technicznych, jakim powinny odpowiadać budynki i ich usytuowanie
  - Lokalizacja proj. punktu selektywnego zbierania odpadów komunalnych wraz z utwardzeniem placu nie wymaga przebudowy istniejącej infrastruktury podziemnej i nadziemnej oraz nie koliduje z istniejącymi liniami napowietrznymi
  - Prace należy wykonywać zgodnie z Rozporządzeniem Ministra Infrastruktury z dnia 6 lutego 2003r. w sprawie bezpieczeństwa i higieny pracy podczas wykonywania robót budowlanych – Dz. U. z dnia 19 marca 2003r.)

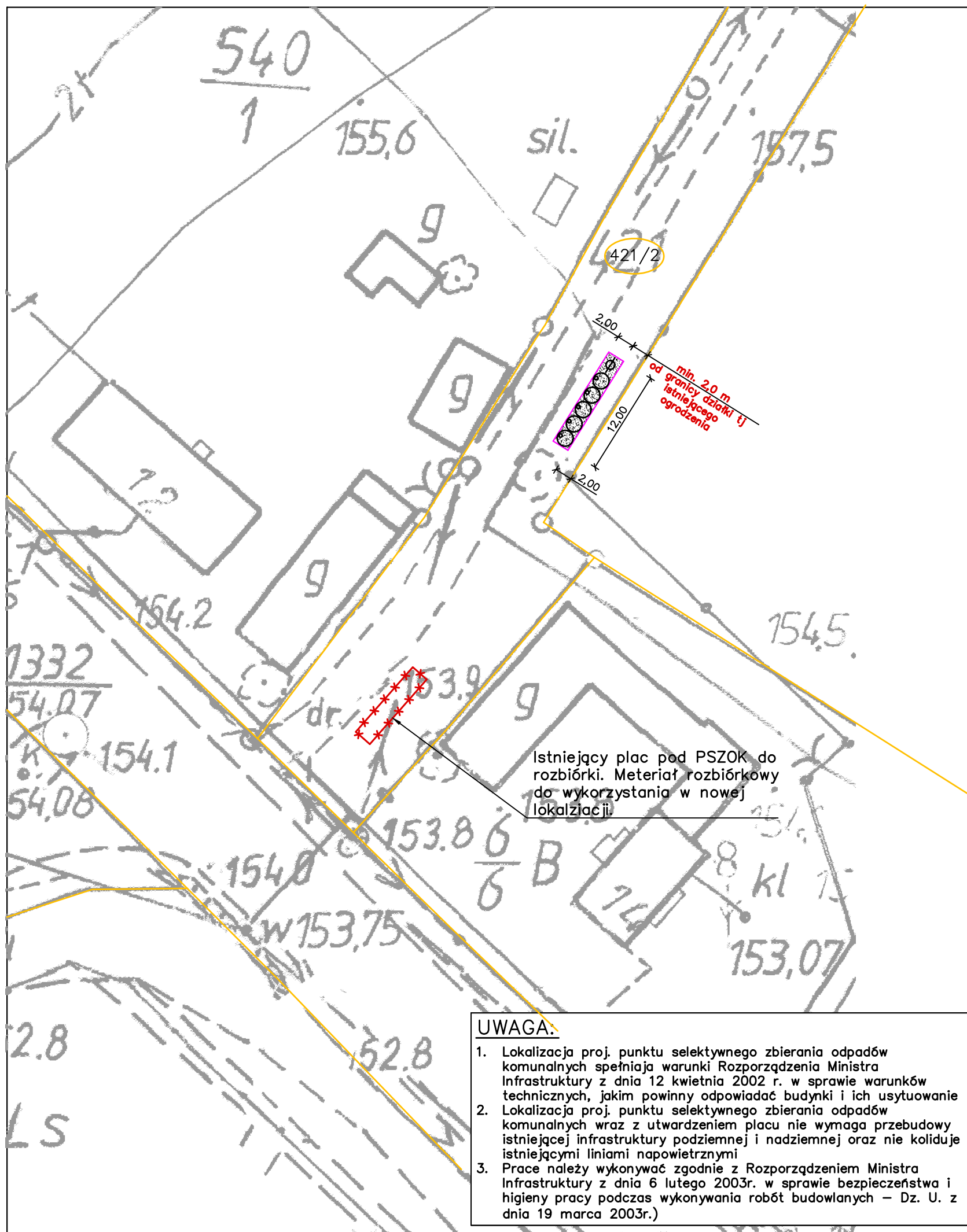


**BIPROADAM**

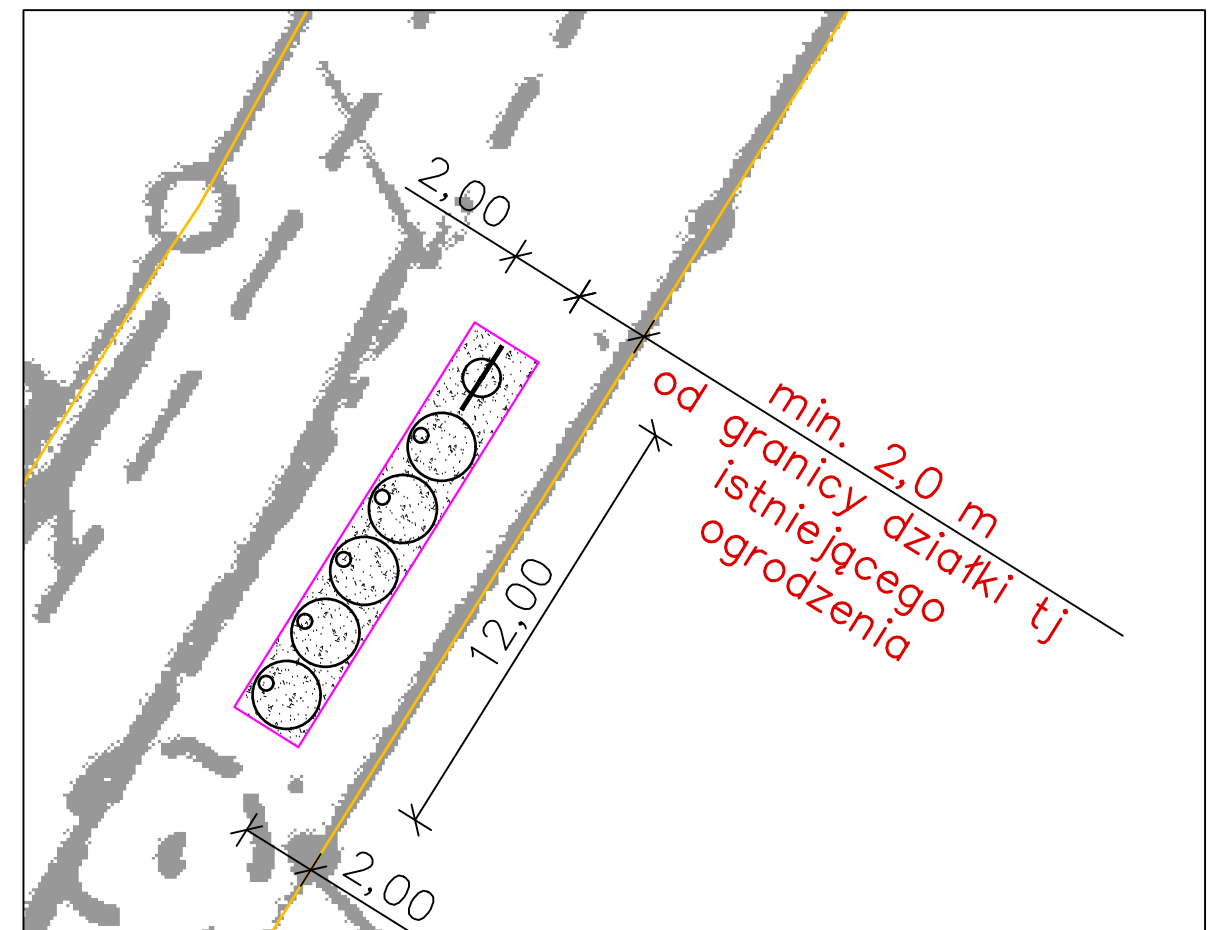
**Usługi Projektowe "BIPROADAM"**  
inż. Bernard Adamczak  
67-200 Głogów ul. Kaspra Eliana 10

tel./fax. - 76 852-13-92/76 852-16-99  
tel.kom 602-277-361 , 600-936-660  
e-mail: biuro@biproadam.pl  
biproadam@wp.pl








Nazwa rysunku		<b>PSZOK NR 2 W M.KŁĘBANOWICE</b>		Skala:		<b>1:500/200</b>	
Opracował	inż. BERNARD ADAMCZAK proj. nr 339/94/Lw			Podpis			
Opracował	mgr inż. MICHAŁ ADAMCZAK upr. proj. nr 95/DOS/13			Podpis			
						<b>1.3</b>	



RZUT PLACU SKALA 1:200



**LEGENDA:**

-  - ISTNIEJĄCE PLACE , CHODNIKI ITP. - ZGODNIE Z OPISEM
-  - ISTNIEJĄCE KRAWĘDZIE DRÓG , CHODNIKÓW ITP.
-  - ISTNIEJĄCE GRANICE DZIAŁEK
-  - ISTNIEJĄCE POJEMNIKI
-  - ISTNIEJĄCA TABLICA INFORMACYJNA
-  - PROJ. UTWARDZENIE PLACU POD ISTN. POJEMNIKI BET. KOSTKA BRUKOWA
-  - PROJ. OBRZEŻA CHODNIKOWE 8x30x100

**m. Dobromil gm. Radwanice  
dz. nr 421/2 obręb Łagoszów Wielki**

**UWAGA.**

1. Lokalizacja proj. punktu selektywnego zbierania odpadów komunalnych spełniają warunki Rozporządzenia Ministra Infrastruktury z dnia 12 kwietnia 2002 r. w sprawie warunków technicznych, jakim powinny odpowiadać budynki i ich usytuowanie
2. Lokalizacja proj. punktu selektywnego zbierania odpadów komunalnych wraz z utwardzeniem placu nie wymaga przebudowy istniejącej infrastruktury podziemnej i nadziemnej oraz nie koliduje z istniejącymi liniami napowietrznymi
3. Prace należy wykonywać zgodnie z Rozporządzeniem Ministra Infrastruktury z dnia 6 lutego 2003r. w sprawie bezpieczeństwa i higieny pracy podczas wykonywania robót budowlanych – Dz. U. z dnia 19 marca 2003r.)



**BIPROADAM**

**Usługi Projektowe "BIPROADAM"**  
inż. Bernard Adamczak  
67-200 Głogów ul. Kaspra Eliana 10

tel./fax. - 76 852-13-92/76 852-16-99  
tel.kom 602-277-361 , 600-936-660  
e-mail: biuro@biproadam.pl  
biproadam@wp.pl

Nazwa rysunku

**PSZOK W M. DOBROMIL**

Skala:

**1:500/200**

Opracował:

**inż. BERNARD ADAMCZAK**  
proj. nr 339/94/Lw

Podpis

Nr rys.

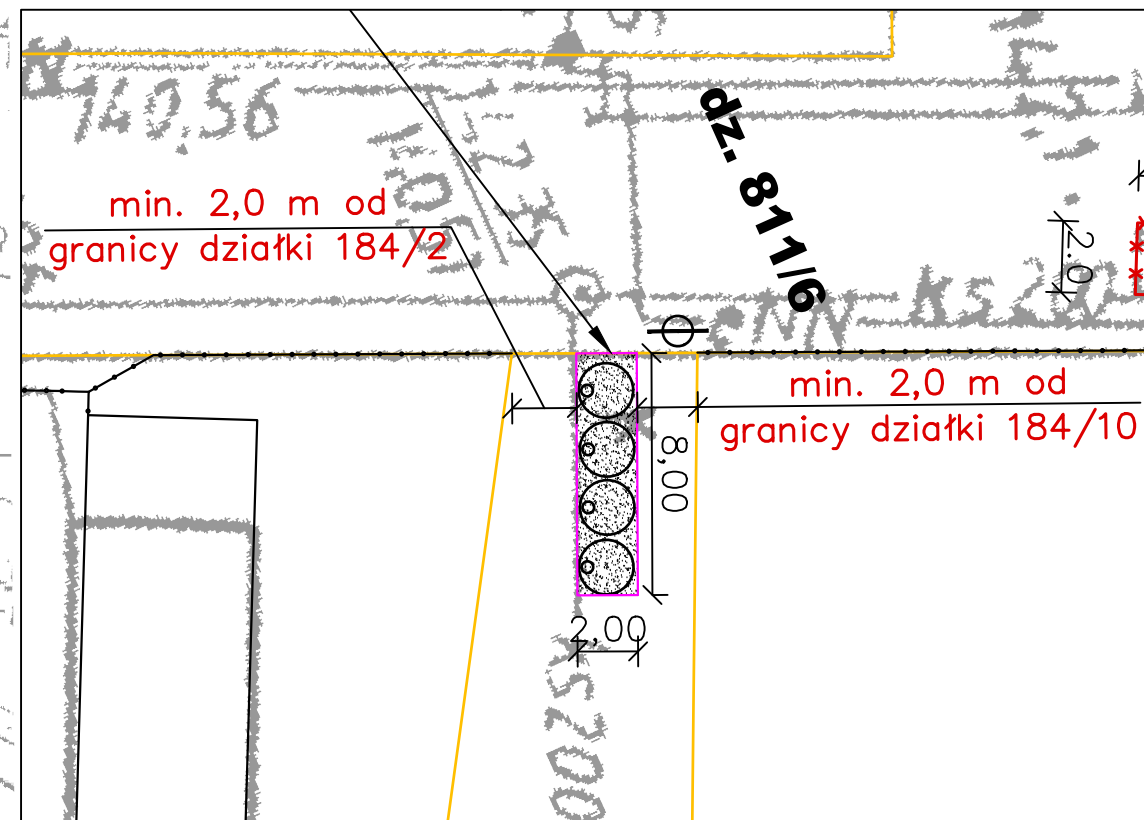
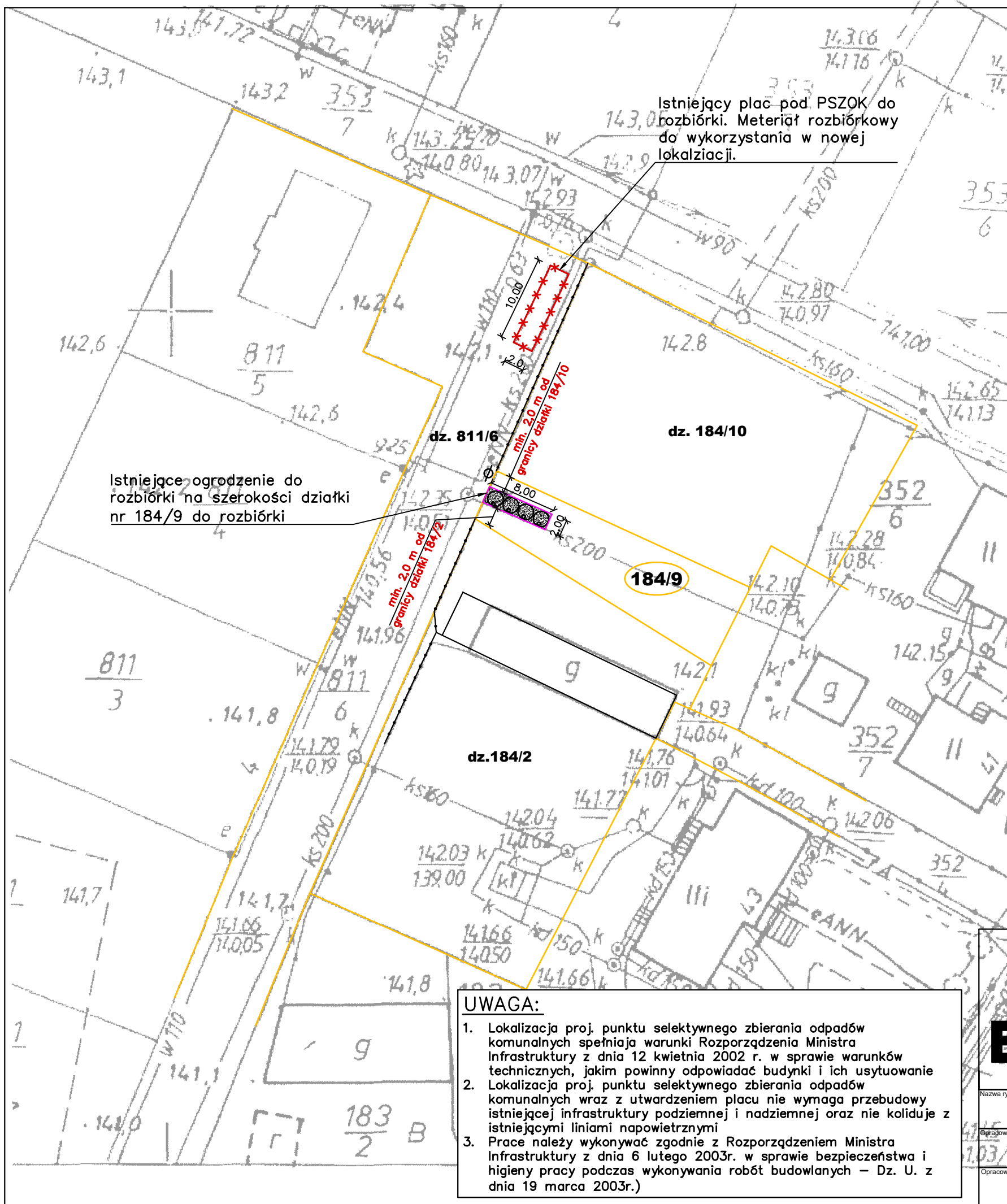
**1.4**

Opracował:








**mgr inż. MICHAŁ ADAMCZAK**  
upr. proj. nr 95/DOS/13

Podpis

RZUT PLACU SKALA 1:200



LEGENDA:

-  - ISTNIEJĄCE PLACE , CHODNIKI ITP. – ZGODNIE Z OPISEM
-  - ISTNIEJĄCE KRAWĘDZIE DRÓG , CHODNIKÓW ITP.
-  - ISTNIEJĄCE GRANICE DZIAŁEK
-  - ISTNIEJĄCE POJEMNIKI
-  - ISTNIEJĄCA TABLICA INFORMACYJNA
-  - PROJ. UTWARDZENIE PLACU POD ISTN. POJEMNIKI BET. KOSTKA BRUKOWA
-  - PROJ. OBRZEŻA CHODNIKOWE 8x30x100

m. Radwanice gm. Radwanice  
dz. nr 184/9 obręb Radwanice

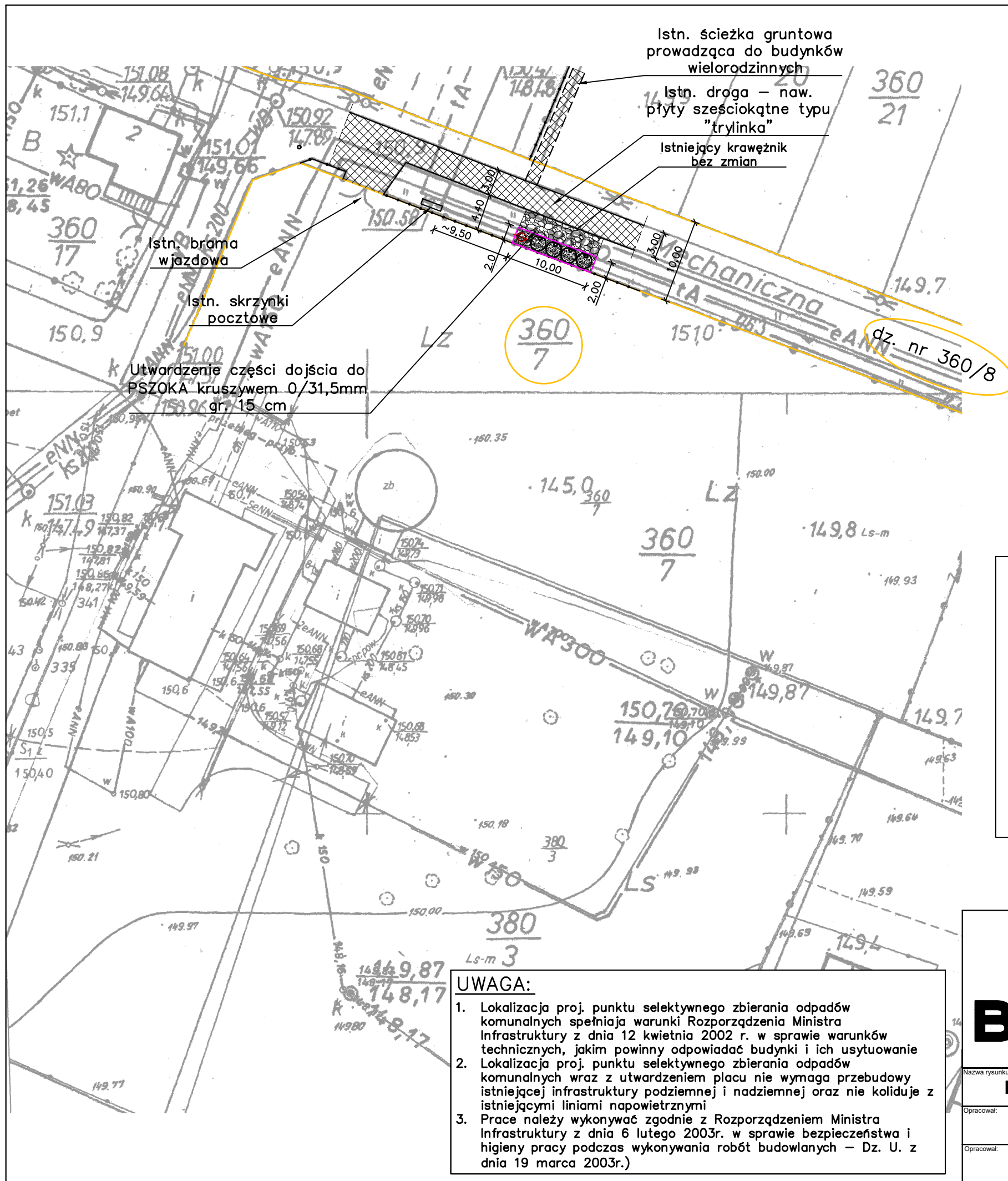
- UWAGA:**
- Lokalizacja proj. punktu selektywnego zbierania odpadów komunalnych spełniają warunki Rozporządzenia Ministra Infrastruktury z dnia 12 kwietnia 2002 r. w sprawie warunków technicznych, jakim powinny odpowiadać budynki i ich usytuowanie
  - Lokalizacja proj. punktu selektywnego zbierania odpadów komunalnych wraz z utwardzeniem placu nie wymaga przebudowy istniejącej infrastruktury podziemnej i nadziemnej oraz nie kolduje z istniejącymi liniami napowietrznymi
  - Prace należy wykonywać zgodnie z Rozporządzeniem Ministra Infrastruktury z dnia 6 lutego 2003r. w sprawie bezpieczeństwa i higieny pracy podczas wykonywania robót budowlanych – Dz. U. z dnia 19 marca 2003r.)



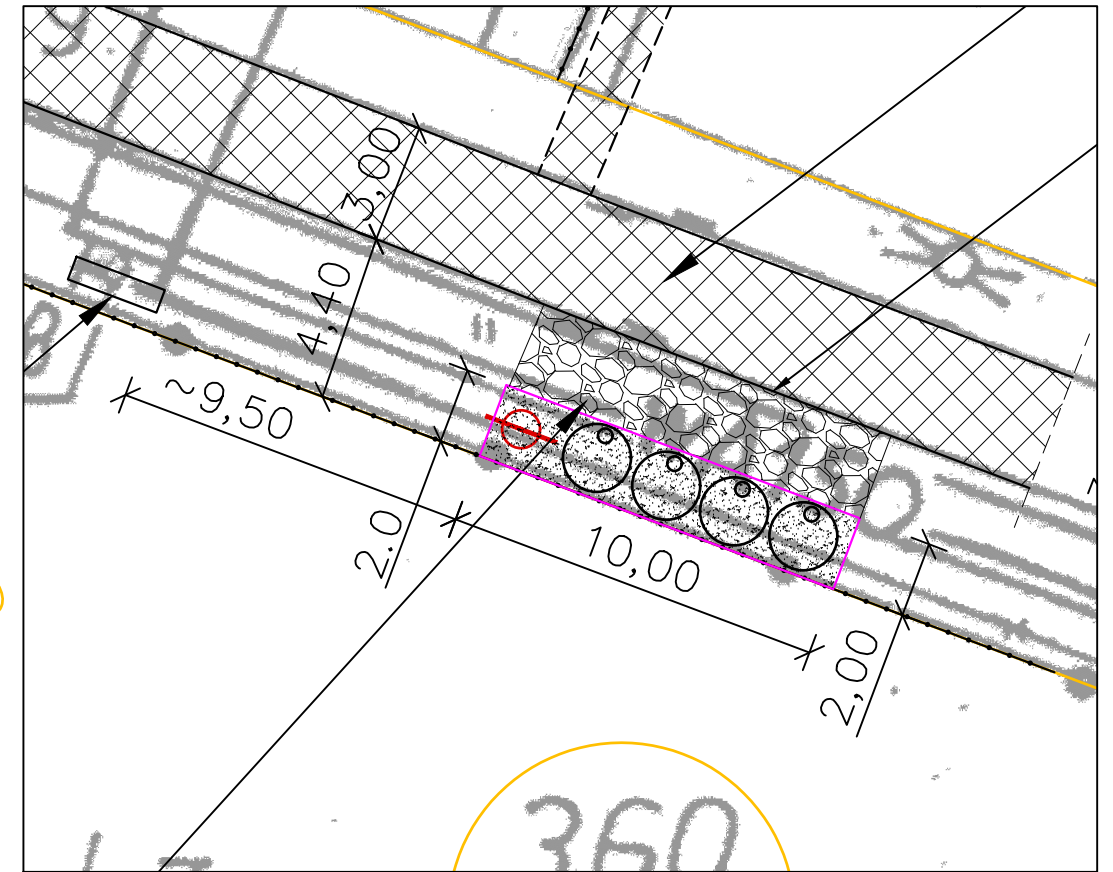
Usługi Projektowe "BIPROADAM"  
inż. Bernard Adamczak  
67-200 Głogów ul. Kaspra Eliana 10

tel./fax. - 76 852-13-92/76 852-16-99  
tel.kom 602-277-361 , 600-936-660  
e-mail: biuro@biproadam.pl  
biproadam@wp.pl









Nazwa rysunku	<b>PSZOK W M. RADWANICE UL. JODŁOWA</b>		Skala:	<b>1:500</b>
Opracował:	inż. BERNARD ADAMCZAK proj. nr 339/94/Lw		Podpis	<b>1.5</b>
Opracował:	mgr inż. MICHAŁ ADAMCZAK upr. proj. nr 95/DOS/13		Podpis	



RZUT PLACU SKALA 1:200




**LEGENDA:**

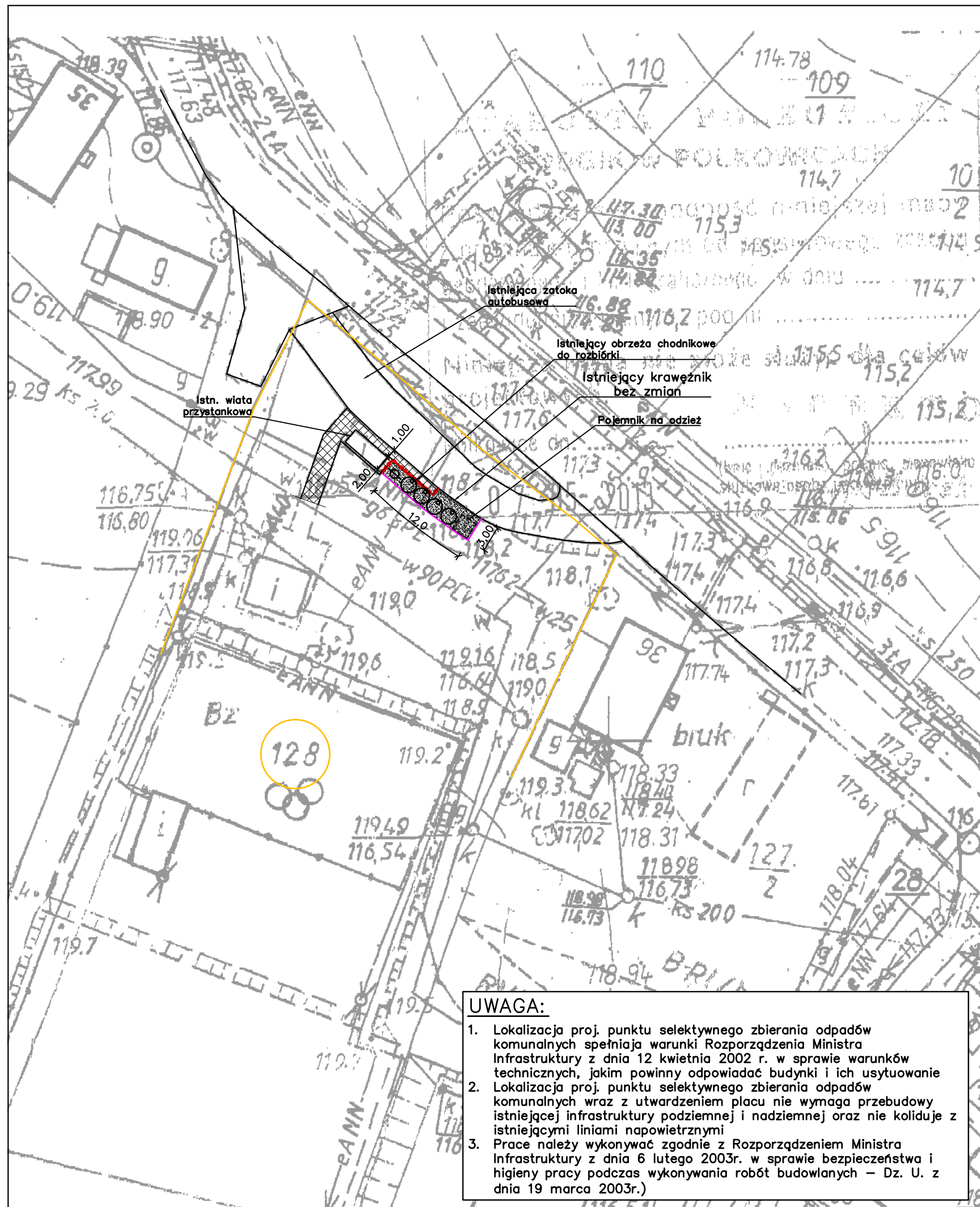
-  - ISTNIEJĄCE PLACE , CHODNIKI ITP. - ZGODNIE Z OPISEM
-  - ISTNIEJĄCE KRAWĘDZIE DRÓG , CHODNIKÓW ITP.
-  - ISTNIEJĄCE OGRODZENIE MUROWANE
-  - ISTNIEJĄCE GRANICE DZIAŁEK
-  - ISTNIEJĄCE POJEMNIKI
-  - PROJ. TABLICA INFORMACYJNA
-  - PROJ. UTWARDZENIE PLACU POD ISTN. POJEMNIKI BET. KOSTKA BRUKOWA
-  - PROJ. OBRZEŻA CHODNIKOWE 8x30x100

**m. Radwanice gm. Radwanice  
dz. nr 360/8 obręb Radwanice**

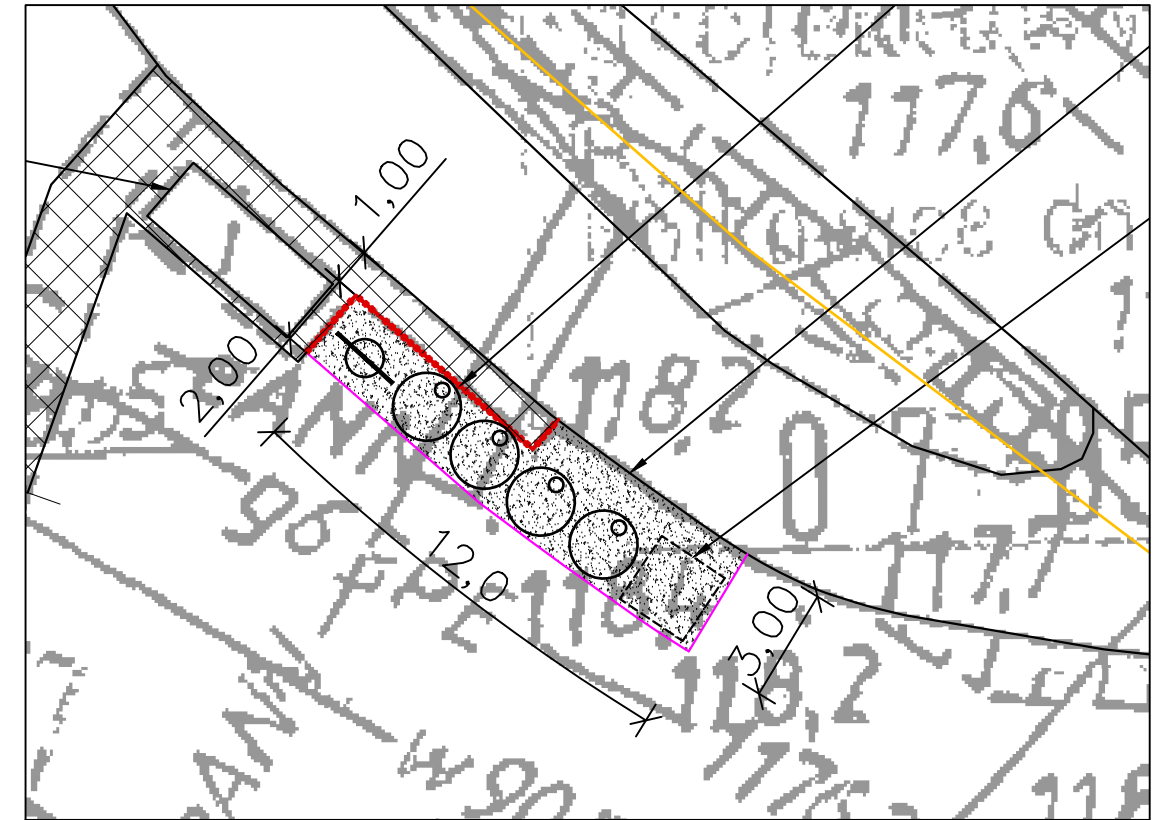
**UWAGA:**

1. Lokalizacja proj. punktu selektywnego zbierania odpadów komunalnych spełniają warunki Rozporządzenia Ministra Infrastruktury z dnia 12 kwietnia 2002 r. w sprawie warunków technicznych, jakim powinny odpowiadać budynki i ich usytuowanie
2. Lokalizacja proj. punktu selektywnego zbierania odpadów komunalnych wraz z utwardzeniem placu nie wymaga przebudowy istniejącej infrastruktury podziemnej i nadziemnej oraz nie koliduje z istniejącymi liniami napowietrznymi
3. Prace należy wykonywać zgodnie z Rozporządzeniem Ministra Infrastruktury z dnia 6 lutego 2003r. w sprawie bezpieczeństwa i higieny pracy podczas wykonywania robót budowlanych - Dz. U. z dnia 19 marca 2003r.)








		<b>Usługi Projektowe "BIPROADAM"</b> inż. Bernard Adamczak 67-200 Głogów ul. Kaspra Eliana 10	
		tel./fax. - 76 852-13-92/76 852-16-99 tel.kom 602-277-361 , 600-936-660 e-mail: biuro@biproadam.pl biproadam@wp.pl	
Nazwa rysunku <b>PSZOK W M. RADWANICE UL. MECHANICZNA</b>		Skala: <b>1:500/200</b>	
Opracował: inż. BERNARD ADAMCZAK proj. nr 339/94/Lw		Podpis	
Opracował: mgr inż. MICHAŁ ADAMCZAK upr. proj. nr 95/DOS/13		Podpis	
		<b>1.6</b>	



RZUT PLACU SKALA 1:200



**LEGENDA:**

-  - ISTNIEJĄCE PLACE , CHODNIKI ITP. - ZGODNIE Z OPISEM
-  - ISTNIEJĄCE KRAWĘDZIE DRÓG , CHODNIKÓW ITP.
-  - ISTNIEJĄCE GRANICE DZIAŁEK
-  - ISTNIEJĄCE POJEMNIKI
-  - ISTNIEJĄCA TABLICA INFORMACYJNA
-  - PROJ. UTWARDZENIE PLACU POD ISTN. POJEMNIKI  
BET. KOSTKA BRUKOWA
-  - PROJ. OBRZEŻA CHODNIKOWE 8x30x100

**m. Komorniki gm. Polkowice  
dz. nr 128 obręb Komorniki**

**UWAGA:**

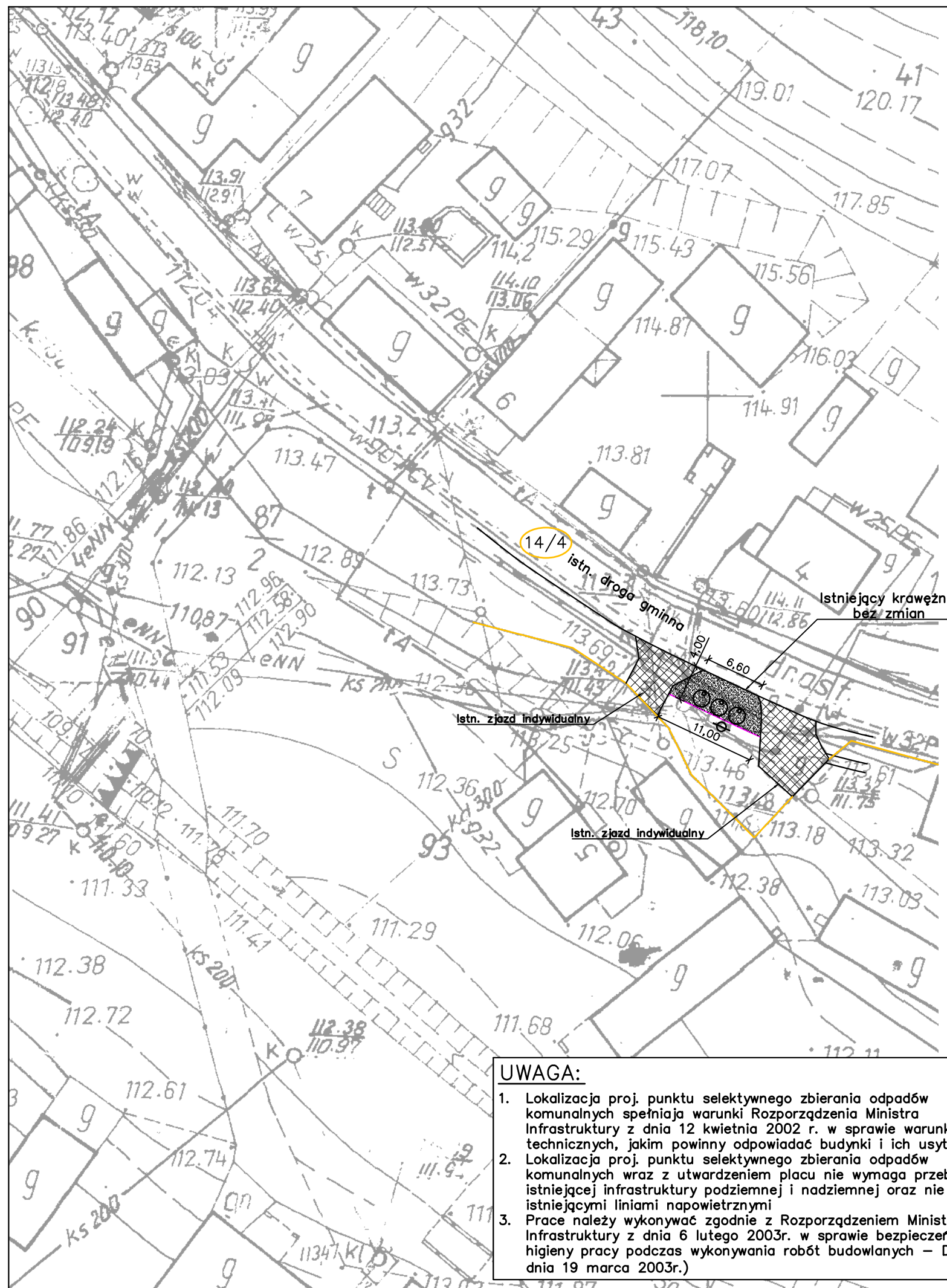
1. Lokalizacja proj. punktu selektywnego zbierania odpadów komunalnych spełniają warunki Rozporządzenia Ministra Infrastruktury z dnia 12 kwietnia 2002 r. w sprawie warunków technicznych, jakim powinny odpowiadać budynki i ich usytuowanie
2. Lokalizacja proj. punktu selektywnego zbierania odpadów komunalnych wraz z utwardzeniem placu nie wymaga przebudowy istniejącej infrastruktury podziemnej i nadziemnej oraz nie koliduje z istniejącymi liniami napowietrznymi
3. Prace należy wykonywać zgodnie z Rozporządzeniem Ministra Infrastruktury z dnia 6 lutego 2003r. w sprawie bezpieczeństwa i higieny pracy podczas wykonywania robót budowlanych - Dz. U. z dnia 19 marca 2003r.)



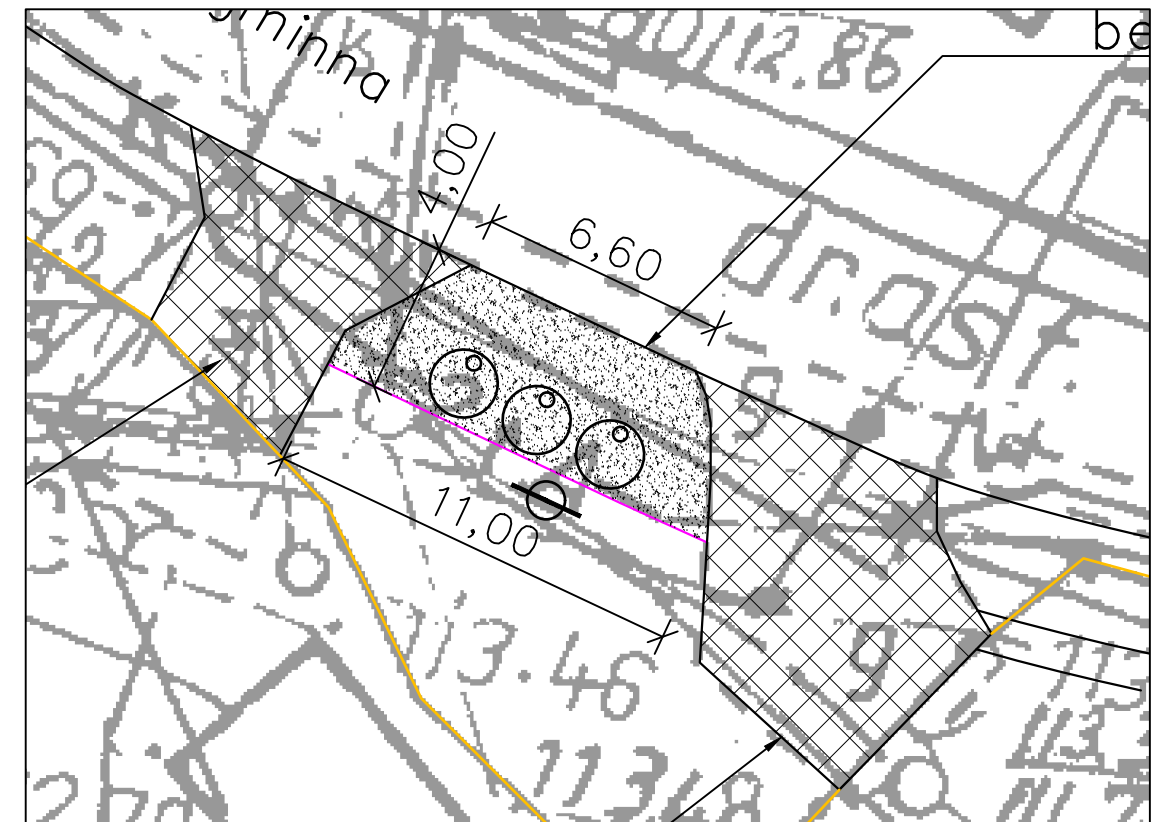
**Usługi Projektowe "BIPROADAM"**  
inż. Bernard Adamczak  
67-200 Głogów ul. Kaspra Eliana 10

tel./fax. - 76 852-13-92/76 852-16-99  
tel.kom 602-277-361 , 600-936-660  
e-mail: biuro@biproadam.pl  
biproadam@wp.pl








Nazwa rysunku		Skala:	
<b>PSZOK NR 1 W M. KOMORNIKI</b>		<b>1:500/200</b>	
Opracował:	inż. BERNARD ADAMCZAK proj. nr 339/94/Lw	Podpis:	Nr rys.:
Opracował:	mgr inż. MICHAŁ ADAMCZAK upr. proj. nr 95/DOS/13	Podpis:	<b>1.7</b>



RZUT PLACU SKALA 1:200



**LEGENDA:**

-  – ISTNIEJĄCE PLACE , CHODNIKI ITP. – ZGODNIE Z OPISEM
-  – ISTNIEJĄCE KRAWĘDZIE DRÓG , CHODNIKÓW ITP.
-  – ISTNIEJĄCE GRANICE DZIAŁEK
-  – ISTNIEJĄCE POJEMNIKI
-  – ISTNIEJĄCA TABLICA INFORMACYJNA
-  – PROJ. UTWARDZENIE PLACU POD ISTN. POJEMNIKI  
BET. KOSTKA BRUKOWA
-  – PROJ. OBRZEŻA CHODNIKOWE 8x30x100

**m. Komorniki gm. Polkowice  
dz. nr 14/4 obręb Komorniki**

**UWAGA:**

1. Lokalizacja proj. punktu selektywnego zbierania odpadów komunalnych spełniają warunki Rozporządzenia Ministra Infrastruktury z dnia 12 kwietnia 2002 r. w sprawie warunków technicznych, jakim powinny odpowiadać budynki i ich usytuowanie
2. Lokalizacja proj. punktu selektywnego zbierania odpadów komunalnych wraz z utwardzeniem placu nie wymaga przebudowy istniejącej infrastruktury podziemnej i nadziemnej oraz nie koliduje z istniejącymi liniami napowietrznymi
3. Prace należy wykonywać zgodnie z Rozporządzeniem Ministra Infrastruktury z dnia 6 lutego 2003r. w sprawie bezpieczeństwa i higieny pracy podczas wykonywania robót budowlanych – Dz. U. z dnia 19 marca 2003r.)



**BIPROADAM**

**Usługi Projektowe "BIPROADAM"**  
inż. Bernard Adamczak  
67-200 Głogów ul. Kaspra Eliana 10

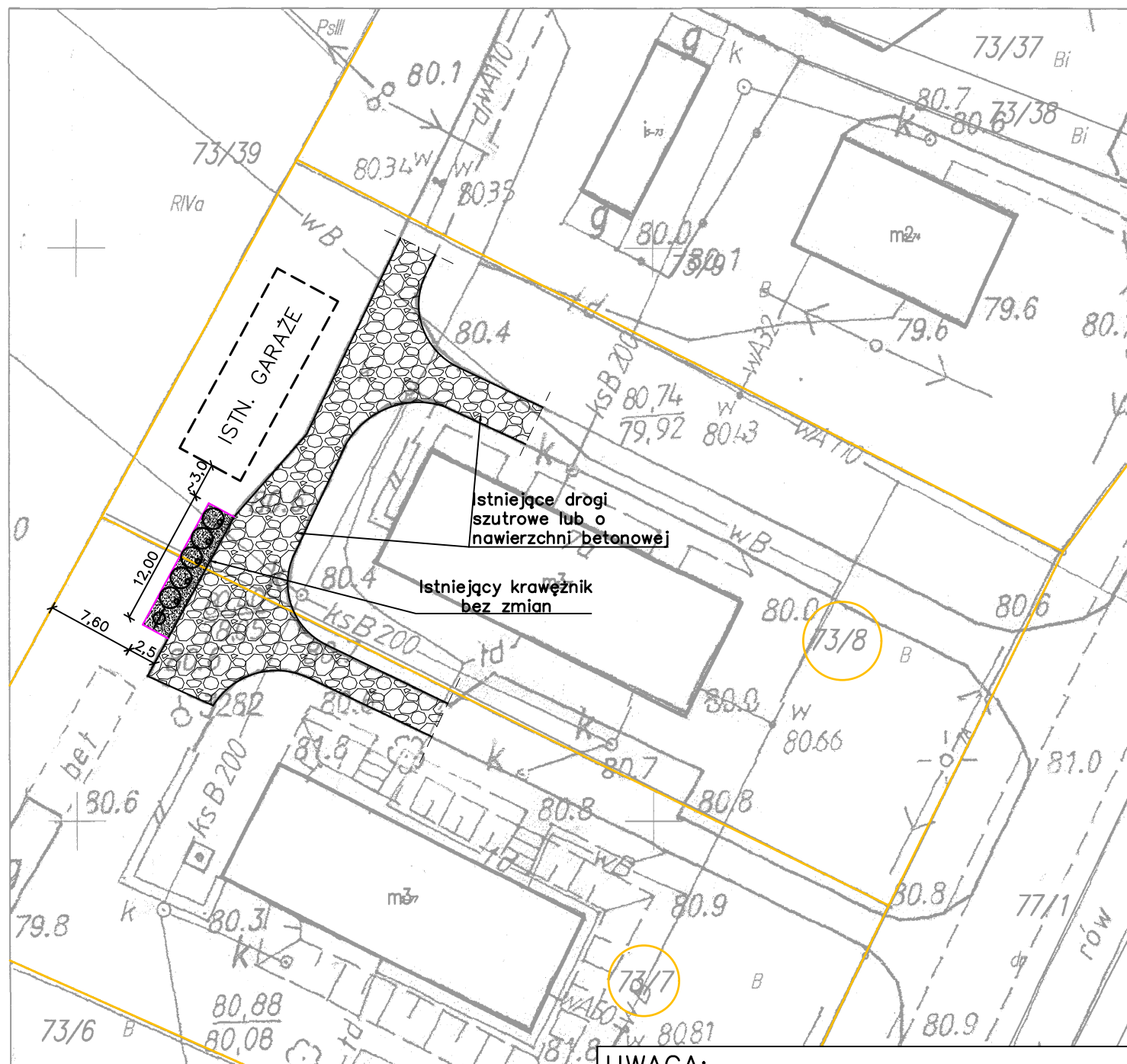
tel./fax. - 76 852-13-92/76 852-16-99  
tel.kom 602-277-361 , 600-936-660  
e-mail: biuro@biproadam.pl  
biproadam@wp.pl

Nazwa rysunku		Skala:	
<b>PSZOK NR 2 W M. KOMORNIKI</b>		<b>1:500/200</b>	
Opracował:	inż. BERNARD ADAMCZAK proj. nr 339/94/Lw	Podpis	<b>1.8</b>
Opracował:	mgr inż. MICHAŁ ADAMCZAK upr. proj. nr 95/DOS/13	Podpis	



KOPIA MAPY ZASADNICZEJ

Skala 1:500



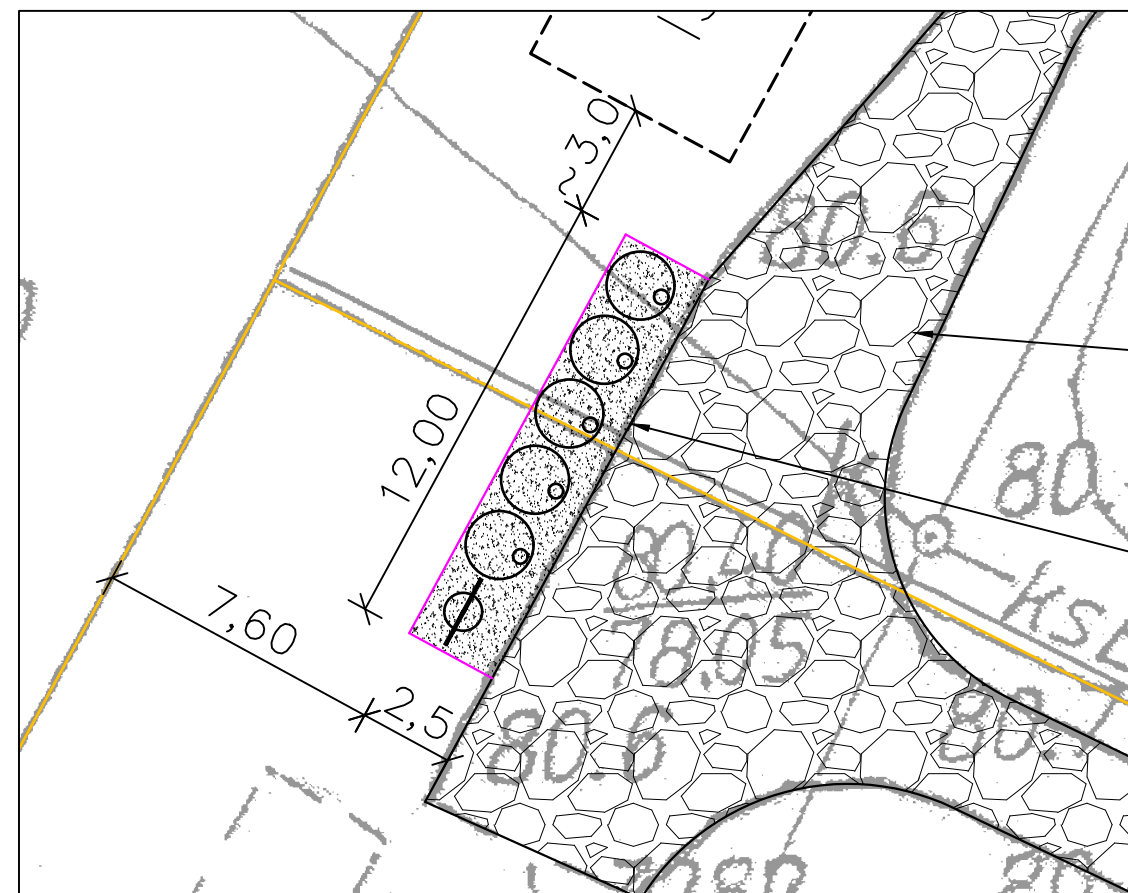
Istniejące drogi  
szutrowe lub o  
nawierzchni betonowej

Istniejący krawężnik  
bez zmian

UWAGA:

1. Lokalizacja proj. punktu selektywnego zbierania odpadów komunalnych spełniają warunki Rozporządzenia Ministra Infrastruktury z dnia 12 kwietnia 2002 r. w sprawie warunków technicznych, jakim powinny odpowiadać budynki i ich usytuowanie
2. Lokalizacja proj. punktu selektywnego zbierania odpadów komunalnych wraz z utwardzeniem placu nie wymaga przebudowy istniejącej infrastruktury podziemnej i nadziemnej oraz nie koliduje z istniejącymi liniami napowietrznymi
3. Prace należy wykonywać zgodnie z Rozporządzeniem Ministra Infrastruktury z dnia 6 lutego 2003r. w sprawie bezpieczeństwa i higieny pracy podczas wykonywania robót budowlanych – Dz. U. z dnia 19 marca 2003r.)

RZUT PLACU SKALA 1:200

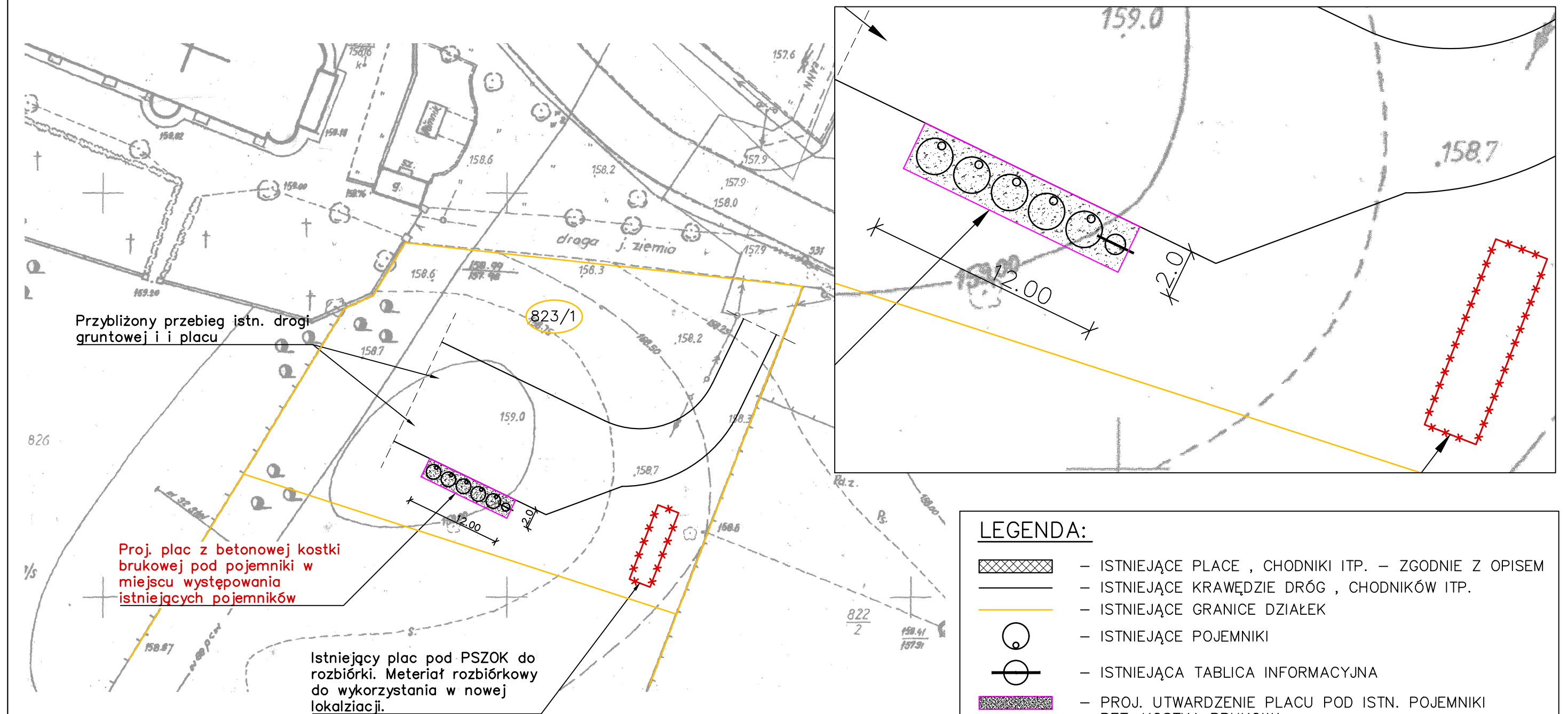


LEGENDA:

- ISTNIEJĄCE PLACE , CHODNIKI ITP. – ZGODNIE Z OPISEM
- ISTNIEJĄCE KRAWĘDZIE DRÓG , CHODNIKÓW ITP.
- ISTNIEJĄCE GRANICE DZIAŁEK
- ISTNIEJĄCE POJEMNIKI
- ISTNIEJĄCA TABLICA INFORMACYJNA
- PROJ. UTWARDZENIE PLACU POD ISTN. POJEMNIKI  
BET. KOSTKA BRUKOWA
- PROJ. OBRZEŻA CHODNIKOWE 8x30x100

**m. Leszkowice gm. Pęcław**  
**dz. nr 73/8, 73/7 obręb Leszkowice**

		<b>Usługi Projektowe "BIPROADAM"</b> inż. Bernard Adamczak 67-200 Głogów ul. Kaspra Eliana 10	
		tel./fax. - 76 852-13-92/76 852-16-99 tel.kom 602-277-361 , 600-936-660 e-mail: biuro@biproadam.pl biproadam@wp.pl	
Nazwa rysunku		Skala:	
<b>PSZOK W M. LESZKOWICE</b>		<b>1:500/200</b>	
Opracował:	inż. BERNARD ADAMCZAK proj. nr 339/94/Lw	Podpis:	Nr rys.
Opracował:	mgr inż. MICHAŁ ADAMCZAK upr. proj. nr 95/DOS/13	Podpis:	<b>1.9</b>










Przybliżony przebieg istn. drogi gruntowej i placu

Proj. plac z betonowej kostki brukowej pod pojemniki w miejscu występowania istniejących pojemników

Istniejący plac pod PSZOK do rozbioru. Materiał rozbiorowy do wykorzystania w nowej lokalizacji.


**LEGENDA:**

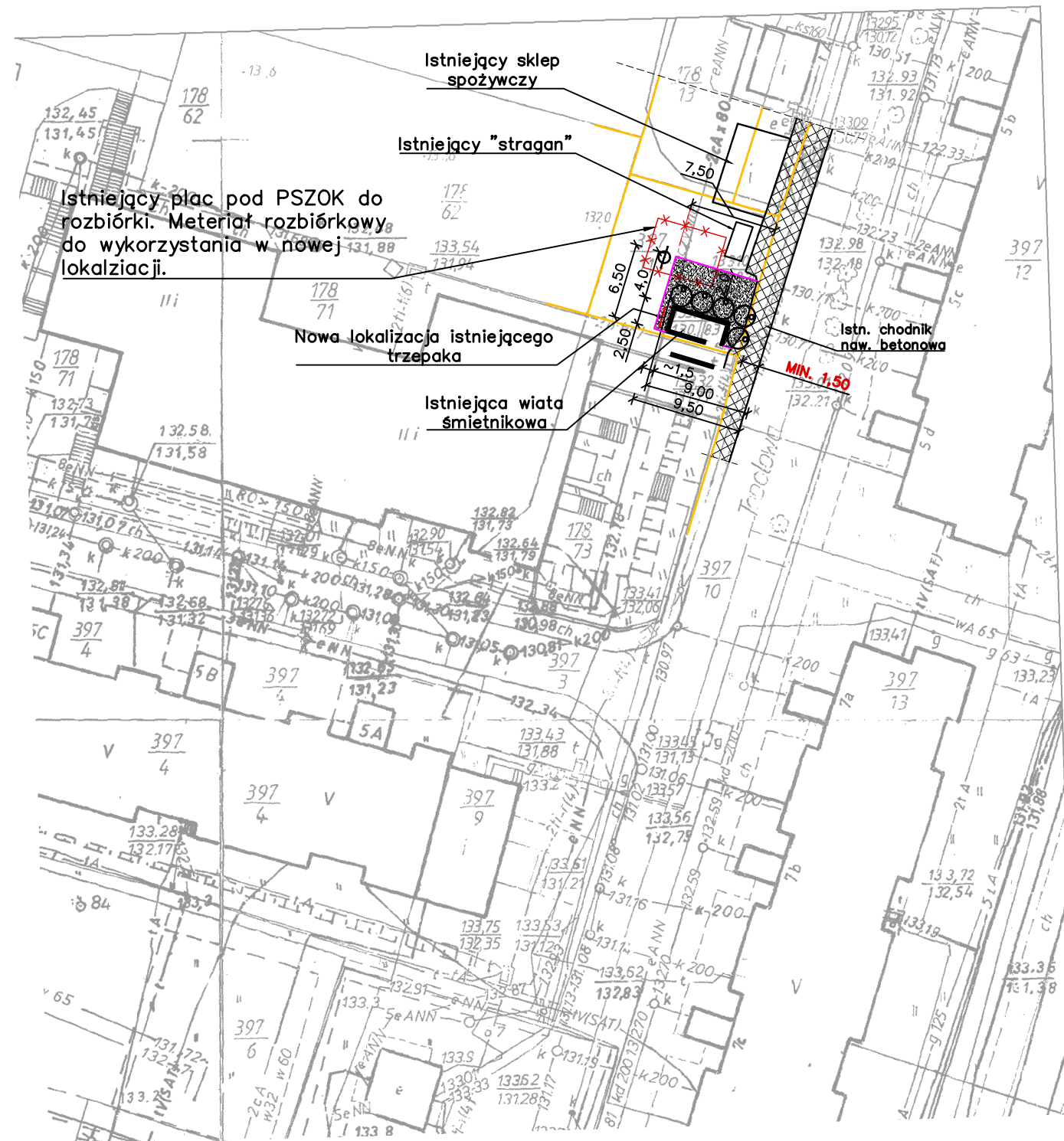
-  - ISTNIEJĄCE PLACE , CHODNIKI ITP. - ZGODNIE Z OPISEM
-  - ISTNIEJĄCE KRAWĘDZIE DRÓG , CHODNIKÓW ITP.
-  - ISTNIEJĄCE GRANICE DZIAŁEK
-  - ISTNIEJĄCE POJEMNIKI
-  - ISTNIEJĄCA TABLICA INFORMACYJNA
-  - PROJ. UTWARDZENIE PLACU POD ISTN. POJEMNIKI BET. KOSTKA BRUKOWA
-  - PROJ. OBRZEŻA CHODNIKOWE 8x30x100

**UWAGA:**

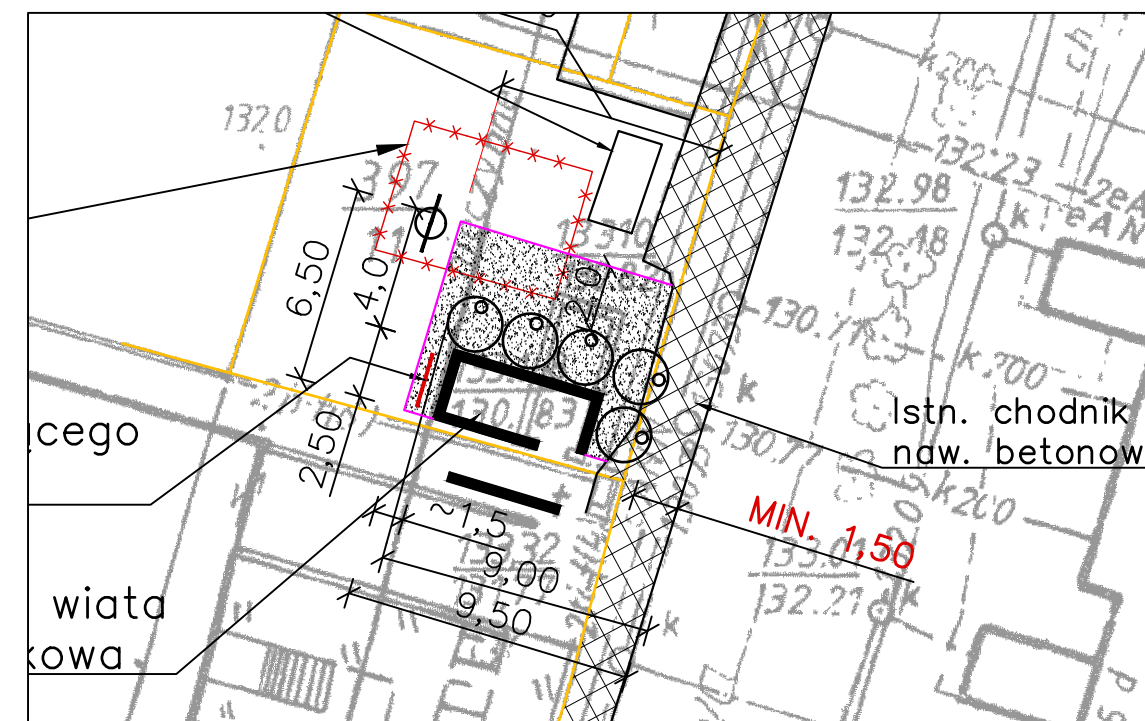
1. Projektowany plac pod pod PSZOK należy wykonać w miejscu aktualnego położenia istniejących pojemników
2. W przypadku rozbieżności położenia istniejących pojemników względem niniejszego projektu zagospodarowania terenu przyszły wykonawca niezwłocznie zgłosi ten fakt jednostce projektowej
3. Lokalizacja proj. punktu selektywnego zbierania odpadów komunalnych spełniają warunki Rozporządzenia Ministra Infrastruktury z dnia 12 kwietnia 2002 r. w sprawie warunków technicznych, jakim powinny odpowiadać budynki i ich usytuowanie
4. Lokalizacja proj. punktu selektywnego zbierania odpadów komunalnych wraz z utwardzeniem placu nie wymaga przebudowy istniejącej infrastruktury podziemnej i nadziemnej oraz nie koliduje z istniejącymi liniami napowietrznymi
5. Prace należy wykonywać zgodnie z Rozporządzeniem Ministra Infrastruktury z dnia 6 lutego 2003r. w sprawie bezpieczeństwa i higieny pracy podczas wykonywania robót budowlanych - Dz. U. z dnia 19 marca 2003r.)

**m. Trzebnice gm. Chocianów dz. nr 823/1 obręb Trzebnice**








		Usługi Projektowe "BIPROADAM" inż. Bernard Adamczak 67-200 Głogów ul. Kaspra Eliana 10	
		tel./fax. - 76 852-13-92/76 852-16-99 tel.kom 602-277-361 , 600-936-660 e-mail: biuro@biproadam.pl biproadam@wp.pl	
Nazwa rysunku <b>PSZOK W M. TRZEBNICE</b>		Skala: <b>1:500/200</b>	
Opracował: inż. BERNARD ADAMCZAK proj. nr 339/94/Lw		Podpis Nr rys.	
Opracował: mgr inż. MICHAŁ ADAMCZAK upr. proj. nr 95/DOS/13		<b>1.10</b>	



RZUT PLACU SKALA 1:250



**LEGENDA:**

-  – ISTNIEJĄCE PLACE , CHODNIKI ITP. – ZGODNIE Z OPISEM
-  – ISTNIEJĄCE KRAWĘDZIE DRÓG , CHODNIKÓW ITP.
-  – ISTNIEJĄCE GRANICE DZIAŁEK
-  – ISTNIEJĄCE POJEMNIKI
-  – ISTNIEJĄCA TABLICA INFORMACYJNA
-  – PROJ. UTWARDZENIE PLACU POD ISTN. POJEMNIKI  
BET. KOSTKA BRUKOWA SZARA
-  – PROJ. OBRZEŻA CHODNIKOWE 8x30

**m. Przemków ul. Akacyjowa gm. Przemków  
dz. nr 1437, 1427, obręb Przemków**

**UWAGA:**

1. Cały plac należy wkonać o wzmocnionej podbudowie z kruszywa stabilizowanego mechanicznie 0/31,5 o gr. 20 cm
2. Lokalizacja proj. punktu selektywnego zbierania odpadów komunalnych spełniają warunki Rozporządzenia Ministra Infrastruktury z dnia 12 kwietnia 2002 r. w sprawie warunków technicznych, jakim powinny odpowiadać budynki i ich usytuowanie
3. Lokalizacja proj. punktu selektywnego zbierania odpadów komunalnych wraz z utwardzeniem placu nie wymaga przebudowy istniejącej infrastruktury podziemnej i nadziemnej oraz nie koliduje z istniejącymi liniami napowietrznymi
4. Prace należy wykonywać zgodnie z Rozporządzeniem Ministra Infrastruktury z dnia 6 lutego 2003r. w sprawie bezpieczeństwa i higieny pracy podczas wykonywania robót budowlanych – Dz. U. z dnia 19 marca 2003r.)

		<b>Usługi Projektowe "BIPROADAM"</b> <b>inż. Bernard Adamczak</b> <b>67-200 Głogów ul. Kaspra Eliana 10</b>	
		tel./fax. - 76 852-13-92/76 852-16-99 tel.kom 602-277-361 , 600-936-660 e-mail: biuro@biproadam.pl biproadam@wp.pl	
Nazwa rysunku <b>PSZOK W M. PRZEMKÓW UL. TOPOŁOWA</b>		Skala: <b>1:500/250</b>	
Opracował: <b>inż. BERNARD ADAMCZAK</b> proj. nr 339/94/Lw		Podpis:	
Opracował: <b>mgr inż. MICHAŁ ADAMCZAK</b> upr. proj. nr 95/DOS/13		Podpis:	
		<b>1.11</b>	