






LEGENDA

-  proj. plac utwardzony
-  pojemniki na odpady
-  granica opracowania
-  * i a a a a a
-  } i a a a a

Tytuł rys. PLAN ZAGOSPODAROWANIA TERENU			
Objekt/temat Przygotowanie terenu pod osiedlowy punkt selektywnego zbierania odpadów komunalnych – pkt. 53			
Adres Trzebnice, przy posesji nr 169–176 dz. nr 946/75, Obręb Trzebnice			
Faza	PB	Data	05.2013
		Nr umowy	142/ZGZM/13
Projektant/Sprawdzający:	mgr inż. Ryszard Borek	Specjalność	konstrukcja
		Nr uprawnień	ANF/2/77/82
Asystent projektanta:	techn.arch. A.P. Wróblewska		architektura
Skala			1:500; 1:250
Nr rys.			1
Nr pkt.			53

