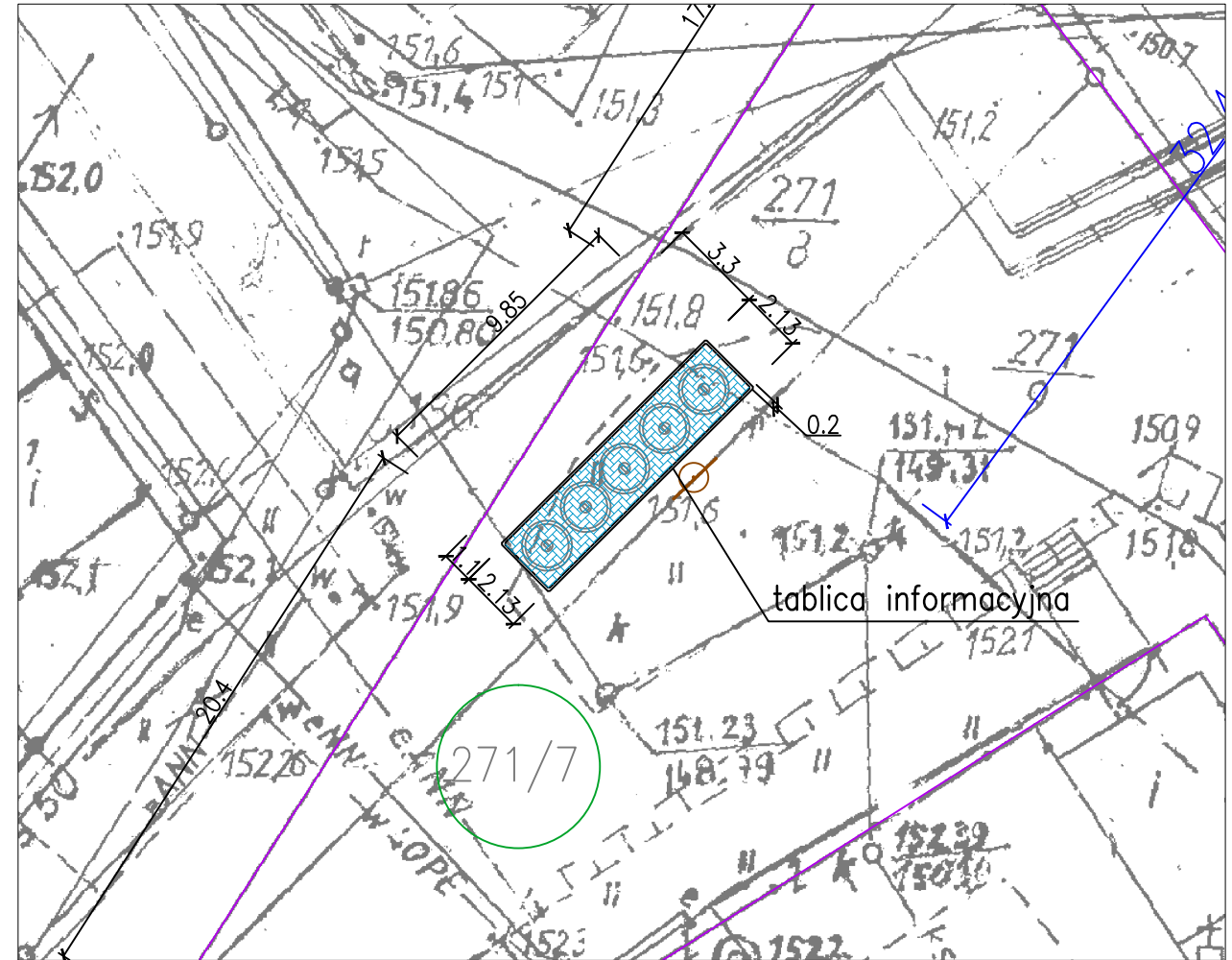







SKALA 1:250



LEGENDA

-  proj. plac utwardzony
-  pojemniki na odpady
-  granica opracowania
-  * linia granicy działki
-  271/7

Tytuł rys. PLAN ZAGOSPODAROWANIA TERENU				
Objekt/temat Przygotowanie terenu pod osiedlowy punkt selektywnego zbierania odpadów komunalnych – pkt. 30				
Adres Chocianów, ul. Trzebnicka 18 dz. nr 271/7, Obręb 0002 Chocianów Miasto				
Faza	PB	Data	05.2013	Nr umowy 142/ZGZM/13
Projektant/Sprawdzający:	mgr inż. Ryszard Borek	Specjalność	konstrukcja	Nr uprawnień ANF/2/77/82
Asystent projektanta:	techn.arch. A.P. Wróblewska		architektura	
Skala 1:500; 1:250				Nr rys. 1 Nr pkt. 30

