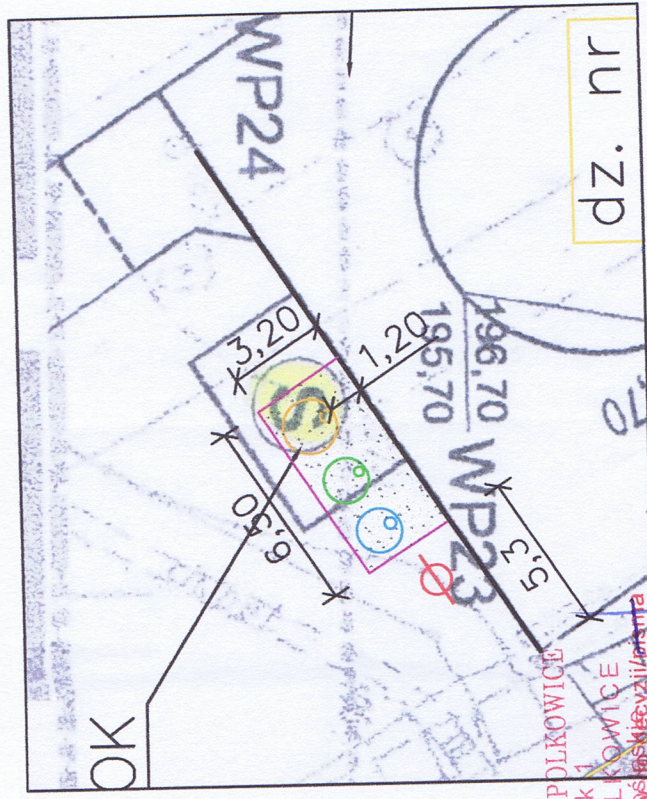


RZUT PLACU SKALA 1:250



URZĄD GMINY POLKOWICE
 Rynek 1
 59-100 POLKOWICE
 Załącznik graficzny do projektu
 nr 2/991/10/11/12/13/14/15/16/17/18/19/20/21/22/23/24/25/26/27/28/29/30/31/32/33/34/35/36/37/38/39/40/41/42/43/44/45/46/47/48/49/50/51/52/53/54/55/56/57/58/59/60/61/62/63/64/65/66/67/68/69/70/71/72/73/74/75/76/77/78/79/80/81/82/83/84/85/86/87/88/89/90/91/92/93/94/95/96/97/98/99/100
 mgr inż. Katarzyna Dembek
 Z-ca Burmistrza

Dz. nr 166/12 obręb 2 (ul. Cisowa)

LEGENDA:

- ISTNIEJĄCE PLACE, CHODNIKI ITP. – ZGODNIE Z OPISEM
- ISTN. GRANICE DZIAŁEK
- PROJ. POJEMNIK NA PLASTIK – 5,0 m³
- PROJ. POJEMNIK NA SZKŁO – 3,0 m³
- PROJ. POJEMNIK NA PAPIER – 3,0 m³
- PROJ. TABLICA INFORMACYJNA
- PROJ. UTWARDZENIE PLACU POD POJEMNIKI I DOJŚCIA DO PLACU
 BET. KOSTKA BRUKOWA
- PROJ. OBRZEŻA CHODNIKOWE 8x30x100

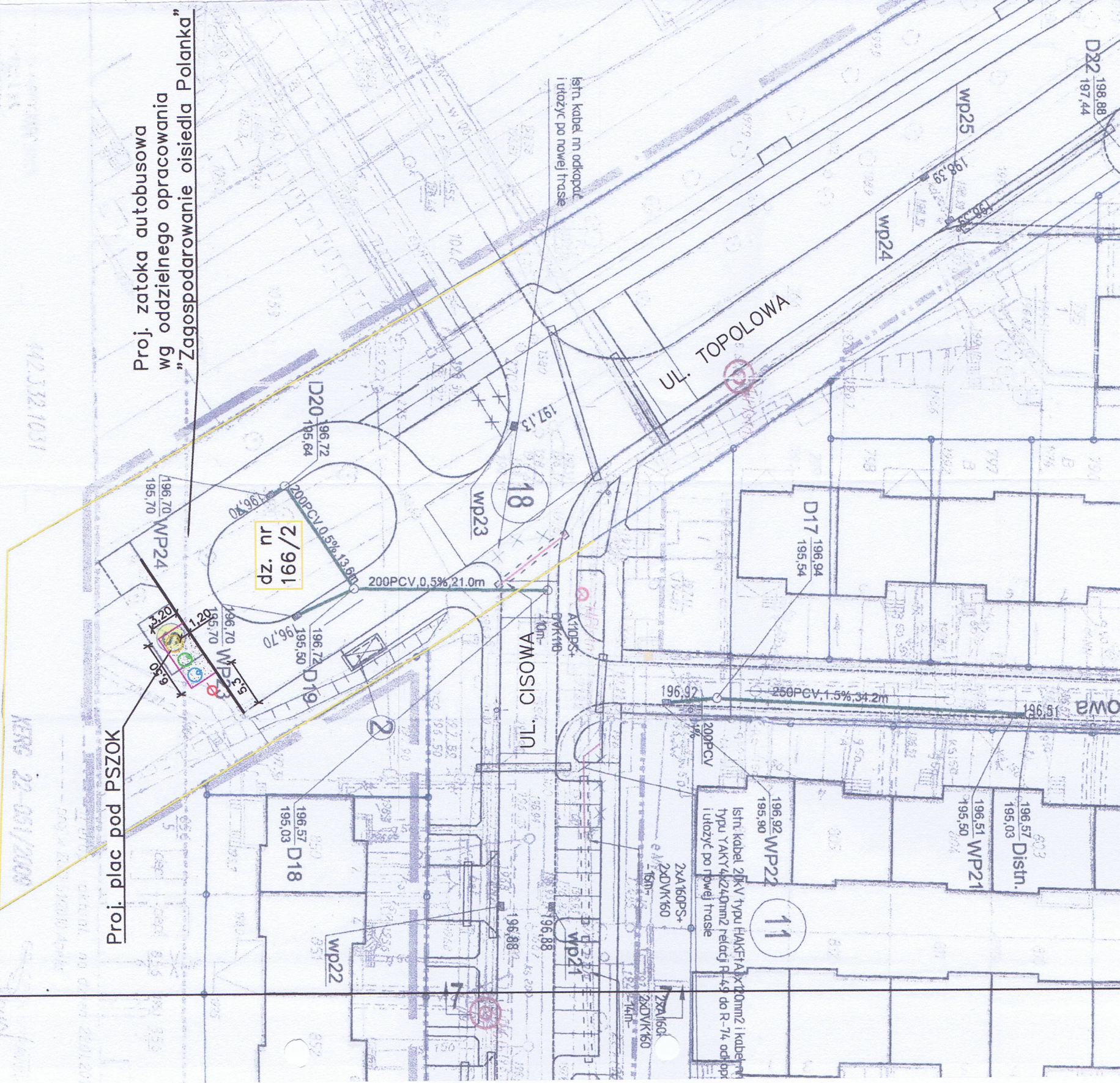
USŁUGI PROJEKTOWE "BIPROADAM"

67-200 ŁÓDŹ UL. KASPRA ELIANA 10

Obiekt:	PUNKTY SELEKTYWNEGO ZBIERANIA ODPADÓW KOMUNALNYCH		
Investor:	ZWIĄZEK GMIN ZAGŁĘBIA MIEDZIOWEGO		
Adres budowy:	59-100 POLKOWICE UL. MAŁA 1		
Temat opracowania:	GMINA POLKOWICE		
Nazwa rysunku:	UTWARDZENIE PLACÓW		
Data:	06.2014		
Nr rys.:	1.0		
Projektant specjalności konstrukcyjno-budowlana:	inż. BERNARD ADAMCZAK		
Asystent projektanta:	mgr inż. MICHAŁ ADAMCZAK		
Podpis:	<i>B. Adamczak</i>		
Podpis:	<i>M. Adamczak</i>		

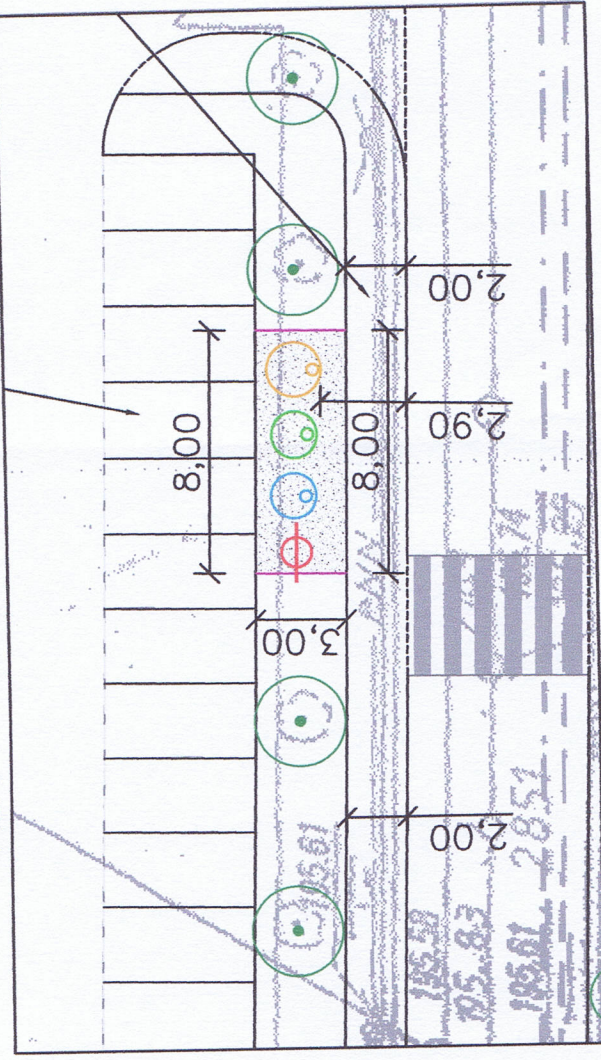
Proj. zatoka autobusowa
 wg oddzielnego opracowania
 "Zagospodarowanie osiedla Polanka"

Proj. plac pod PSZOK



442.332.1034
 KENP 22-061/2008
 Wzrost edukacyjny - 1965
 Wzrost zdrowotny - 1965
 Wzrost ekologiczny - 1965
 Wzrost ekonomiczny - 1965
 Wzrost ekologiczny - 1965

RZUT PLACU SKALA 1:250



dz. nr 754/3 obręb 2 (ul. Wierzbowa)

LEGENDA:

- ISTNIEJĄCE PLACE, CHODNIKI ITP. – ZGODNIE Z OPISEM
- NUMERY DZIAŁEK
- PROJ. POJEMNIK NA PLASTIK – 5,0 m³
- PROJ. POJEMNIK NA SZKŁO – 3,0 m³
- PROJ. POJEMNIK NA PAPIER – 3,0 m³
- PROJ. TABLICA INFORMACYJNA

PROJ. UTWARDZENIE PLACU POD POJEMNIKI – BET. KOSTKA BRUKOWA
 GMINA POLKOWICE
 RYBOK
 59-100 POLKOWICE
 woj. dolnośląskie

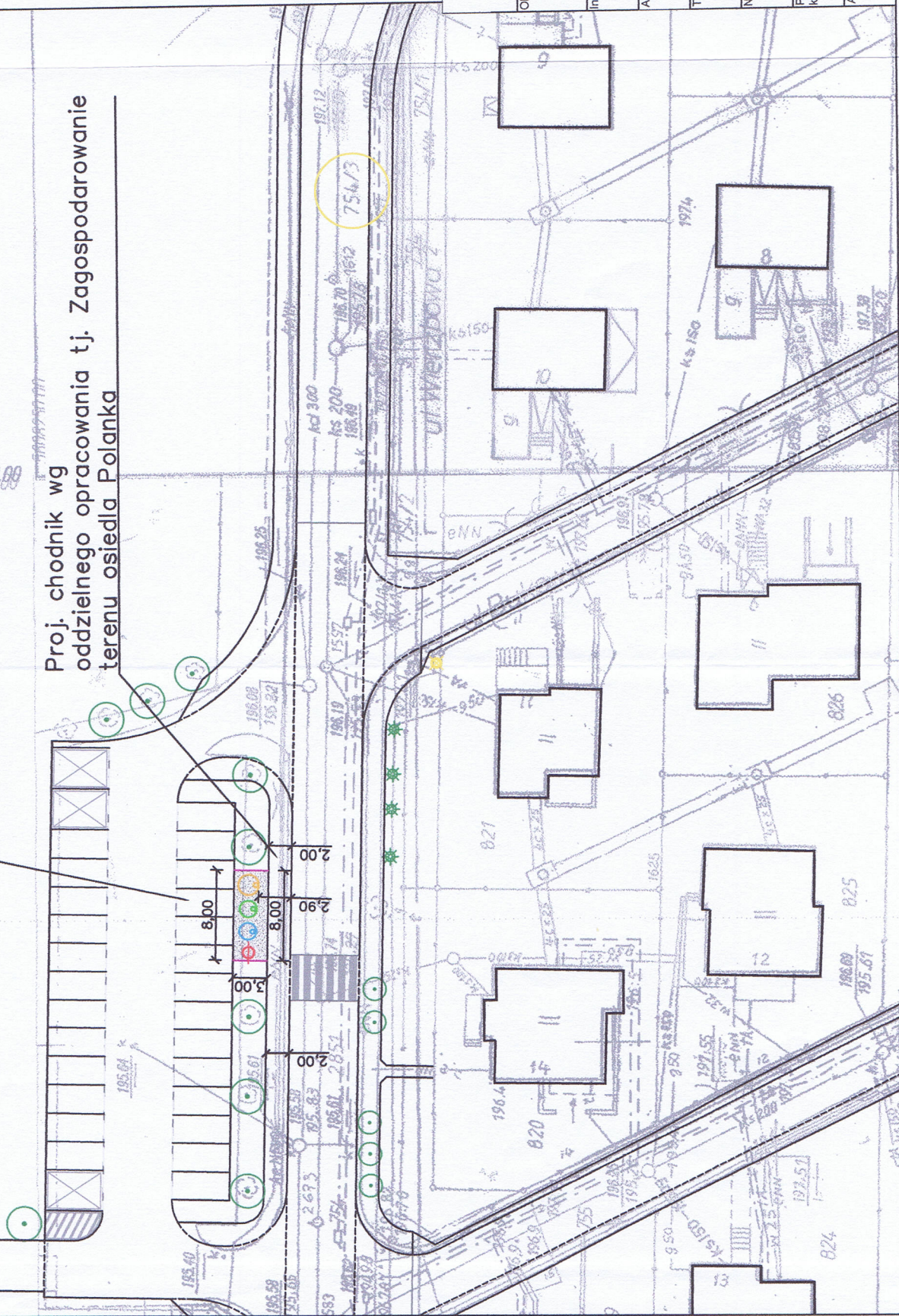
Załącznik graficzny do decyzji/planu

nr 754/3 z dnia 13.10.2014 (decyzja)
 nr 754/3 z dnia 13.10.2014 (plan)

mgr inż. Michał Adamczak
 (podpis i pieczęć)

Proj. miejsca postojowe wg oddzielnego opracowania tj. Zagospodarowanie terenu osiedla Polanka

Proj. chodnik wg oddzielnego opracowania tj. Zagospodarowanie terenu osiedla Polanka



USŁUGI PROJEKTOWE "BIPROADAM"

67-200 GŁOGÓW UL. KASPRO ELIANA 10

Obiekt:	PUNKTY SELEKTYWNEGO ZBIERANIA ODPADÓW KOMUNALNYCH
Investor:	ZWIĄZEK GMIN ZAGŁĘBIA MIĘDZIOWEGO 59-100 POLKOWICE UL. MAŁA 1
Adres budowy:	GINA POLKOWICE
Temat opracowania:	UTWARDZENIE PLACÓW
Nazwa rysunku:	PROJEKT ZAGOSPODAROWANIA TERENU
Projektant specjalność konstrukcyjno-budowlana:	inż. BERNARD ADAMCZAK upr. proj. nr 339/94/LW
Asystent projektanta:	mgr inż. MICHAŁ ADAMCZAK
Podpis:	<i>Adamczak</i>
Podpis:	<i>Adamczak</i>
Bransza:	BUDOWLANA
Lokalizacja:	Polkowice
Skala:	1:500
Data:	06.2014
Nr rys.:	2.0

Woj.: dolnośląskie
Powiat: polkowicki
Miasto: Polkowice
Obręb: Obręb 1
Działka: 315/149, 315/149
Lokalizacja nr: 23

Nie sprawdzono obciążeń służebnościami gruntowymi.

Mapę do celów projektowych
uzupełniono o dokumentację
projektową

nr *149*
data *14.03.2013* podpis *[signature]*

Układ współrzędnych "1965".
KRG: 21-22/13

"GLOB-GEO" s.c.
ul. Gdańska 4
59-100 POLKOWICE
Tel. (076) 845 03 02

mgr inż. ARKADIUSZ ŻYGA

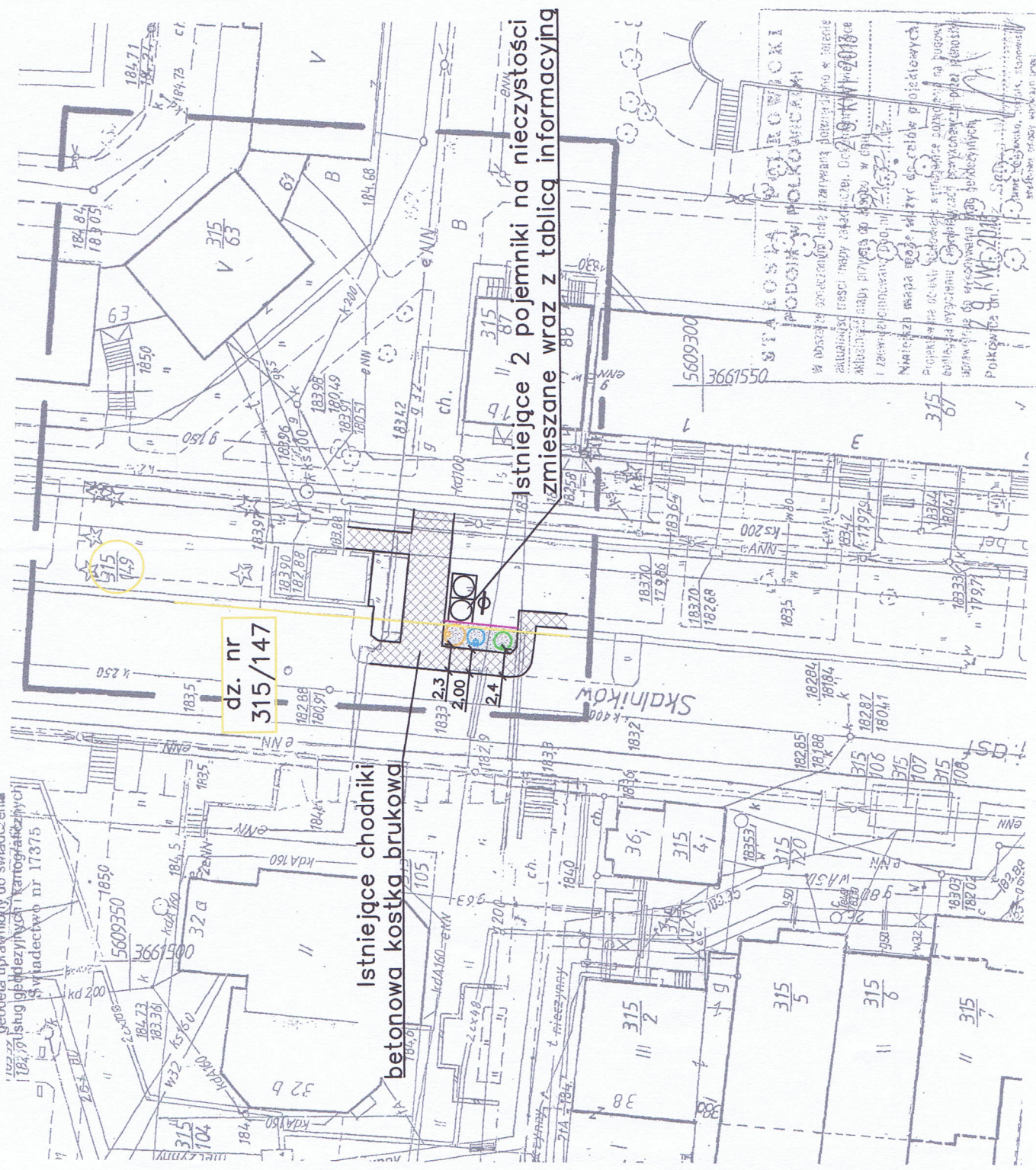
geodeta uprawniony do świadczenia
działalności geodezyjnych i kartograficznych
świadectwo nr 17315

MAPA DO CELÓW PROJEKTOWYCH
Skala 1:500

opracowana na podstawie Map Zasadniczych w skali 1:500
sekcje 442.332.0432

Granice działek zgodnie z operatem ewidencji gruntów.

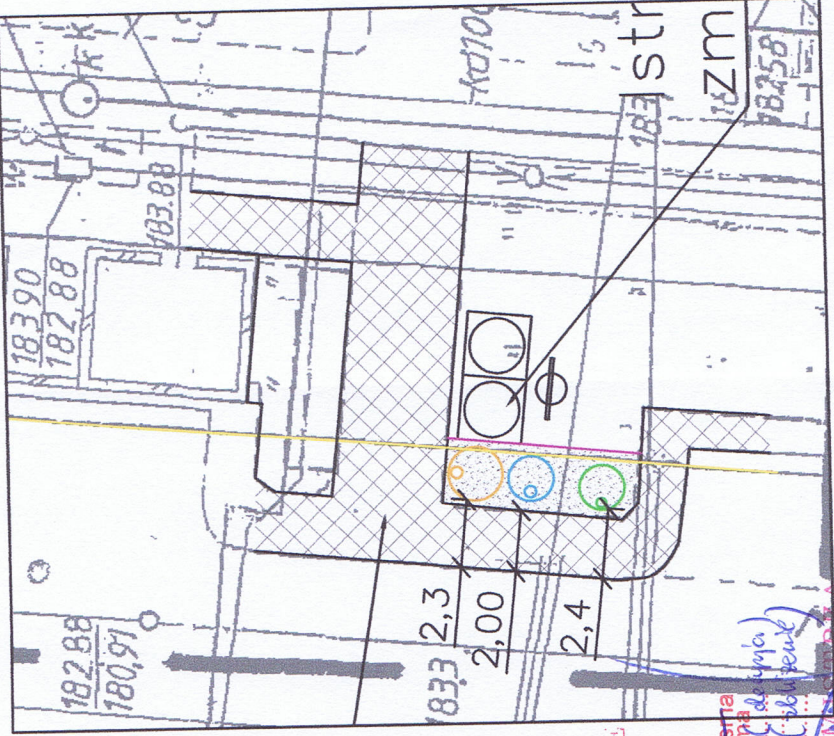
Poziom odniesienia Kronsztadt.
Mapa aktualna na dzień: 22.04.2013 r.



Istniejące chodniki
betonowa kostka brukowa

Istniejące 2 pojemniki na nieczystości
z mieszane wraz z tablicą informacyjną

RZUT PLACU SKALA 1:250



URZĄD GMINY POLKOWICE
Rynek 1
59-100 POLKOWICE
woj. dolnośląskie
Załącznik graficzny do decyzji pisma
nr 50.3220.2.13.2013 dnia 14.03.2013 r.
nr 50.3220.2.13.2013 dnia 14.03.2013 r.
z dnia 14.03.2013 r.
z dnia 14.03.2013 r.
Z-ca Burmistrza
(podpis i pieczęć)

obr. 1; dz. nr 315/147, 315/149 (ul. Skalników)

LEGENDA:

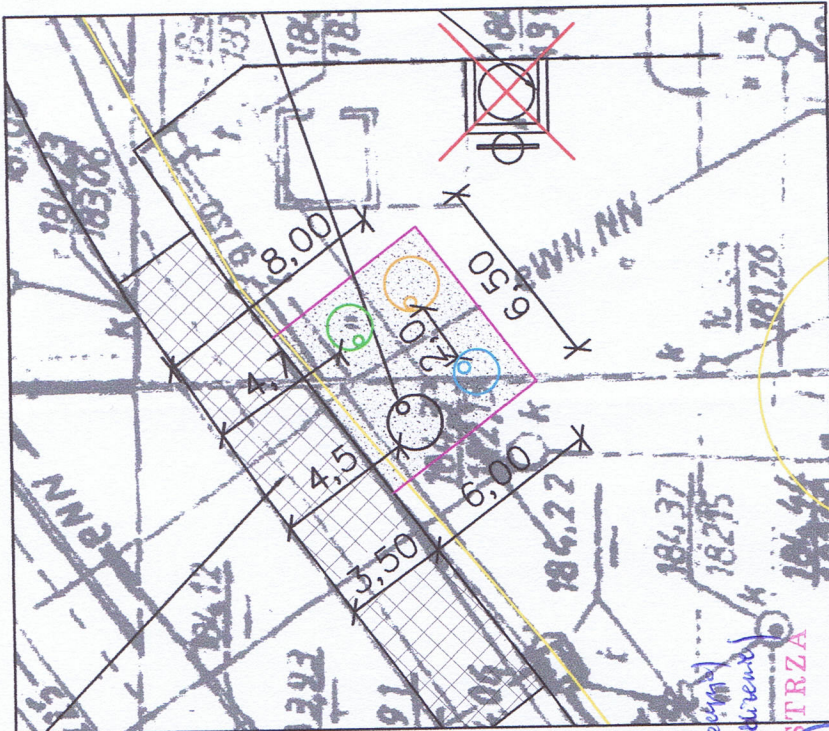
- ISTNIEJĄCE PLACE, CHODNIKI ITP. - ZGODNIE Z OPISEM
- ISTNIEJĄCE GRANICE DZIAŁEK
- PROJ. POJEMNIK NA PLASTIK - 5,0 m³
- PROJ. POJEMNIK NA SZKŁO - 3,0 m³
- PROJ. POJEMNIK NA PAPIER - 3,0 m³
- PROJ. TABLICA INFORMACYJNA
- PROJ. UTWARDZENIE PLACU POD POJEMNIKI I DOJŚCIA DO PLACU
BET. KOSTKA BRUKOWA
- PROJ. OBRZEŻA CHODNIKOWE 8x30x100

USŁUGI PROJEKTOWE "BIPROADAM"

67-200 GŁOGÓW UL. KASPRA ELIANA 10

Obiekt:	Bratza.
BUDOWLANA	
Investor:	PUNKTY SELEKTYWNEGO ZBIERANIA ODPADÓW KOMUNALNYCH
Adres budowy:	ZWIĄZEK GMIN ZAGŁĘBIA MIĘDZIOWEGO 59-100 POLKOWICE UL. MAŁA 1
Temat opracowania:	GMINA POLKOWICE
Nazwa rysunku:	UTWARDZENIE PLACÓW
Skala:	1:500
Data:	06.2014
Nr rys.:	4.0
Projektant specjalność konstrukcyjno-budowlana	inż. BERNARD ADAMCZAK upr. proj. nr 339/94/LW
Asystent projektanta:	mgr inż. MICHAŁ ADAMCZAK
Podpis:	<i>[signature]</i>
Podpis:	<i>[signature]</i>

RZUT PLACU SKALA 1:250

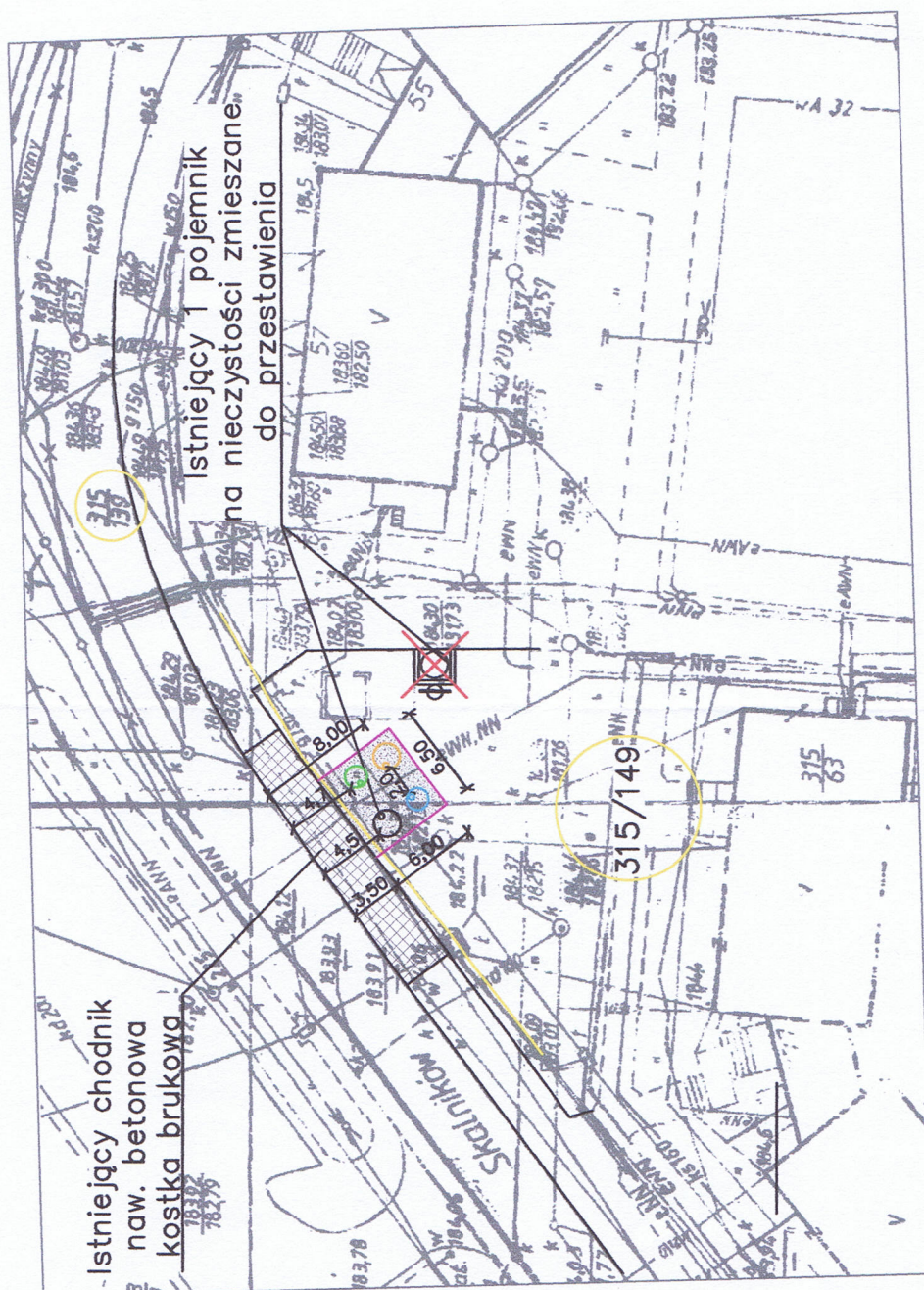


URZĄD GMINY POLKOWICE
Rynek 1
59-100 POLKOWICE
woj. dolnośląskie
Załącznik graficzny do decyzji/pisma
nr ED.3220.12.13.24/2014 (dotyczy)
nr ED.3220.12.13.24/2014 (dotyczy)
z R.P. B.A.R.M. S. TRZA
(podpis i pieczęć)

obr. 1; dz. nr 315/139, 315/149 (ul. Skalników)

LEGENDA:

- ISTNIEJĄCE PLACE, CHODNIKI ITP. - ZGODNIE Z OPISEM
- ISTNIEJĄCE GRANICE DZIAŁEK
- PROJ. POJEMNIK NA NIECZYSTOŚCI ZMIESZANE 5,0 m³
- PROJ. POJEMNIK NA PLASTIK - 5,0 m³
- PROJ. POJEMNIK NA SZKŁO - 3,0 m³
- PROJ. POJEMNIK NA PAPIER - 3,0 m³
- PROJ. TABLICA INFORMACYJNA
- PROJ. UTWARDZENIE PLACU POD POJEMNIKI - BET. KOSTKA BRUKOWA
- PROJ. OBRZEŻA CHODNIKOWE 8x30x100



USŁUGI PROJEKTOWE "BIPROADAM"

67-200 GŁOGÓW UL. KASPRA ELIANA 10

Obiekt:	Branża:	BUDOWLANA
PUNKTY SELEKTYWNEGO ZBIERANIA ODPADÓW KOMUNALNYCH		
Investor:	ZWIĄZEK GMIN ZAGŁĘBIA MIĘDZIOWEGO 59-100 POLKOWICE UL. MAŁA 1	
Adres budowy:	GMINA POLKOWICE	
Temat opracowania:	UTWARDZENIE PLACÓW	
Nazwa rysunku:	PROJEKT ZAGOSPODAROWANIA TERENU	
Data:	06.2014	
Nr rys.:	5.0	
Projektant specjalność konstrukcyjno-budowlana:	inż. BERNARD ADAMCZAK upr. proj. nr 339/94/LW	
Asystent projektanta:	mgr inż. MICHAŁ ADAMCZAK	
Podpis:		
Podpis:		

Woj.: dolnośląskie
 Powiat: polkowicki
 Miasto: Polkowice
 Obręb: Obręb 1
 Działka: 315/85, 315/47
 Lokalizacja nr: 19

nie sprawdzono obciążeń służebnościami gruntowymi.

Mapę do celów projektowych
 uzupełniono o dokumentację
 projektową

nr
 data 26.04.2013 r.

Układ współrzędnych "1965".
 KERG: 21-22/13

"GLOB-GEO" s.c.
 ul. Gdańska 4
 59-100 POLKOWICE
 Tel. (076) 845 03 02

mgr inż. ARKADIUSZ ŻYGA

geodeta uprawniony do świadczenia
 usług geodezyjnych i kartograficznych
 Świadczenie nr 17025

MAPA DO CELÓW PROJEKTOWYCH
 Skala 1:500

opracowana na podstawie Map Zasadniczych w skali 1:500
 sekcje 442.332.0432

Granice działek zgodnie z operatem ewidencji gruntów.

Poziom odniesienia Kronsztadt.
 Mapa aktualna na dzień: 22.04.2013 r.

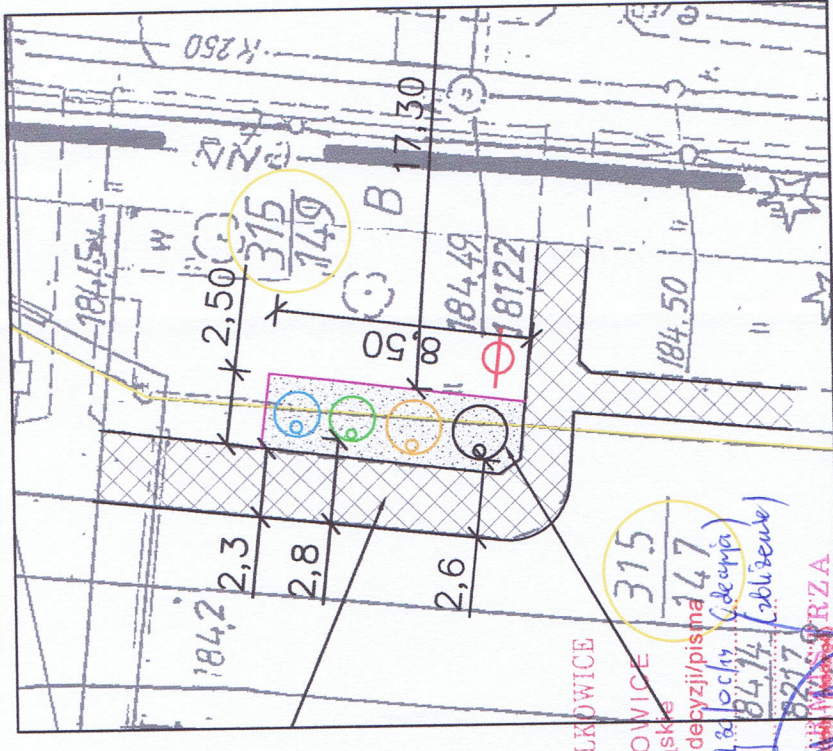
STAKOSTA POLKOWICZ,
 PODSIĘDZIA W POLKOWICACH

W obszarze oznaczonym linią przerywaną (niebieską) w tym obszarze
 aktualność mapy nie została sprawdzona. Dotyczy to części
 aktualizacji mapy w związku z zasadami wdrożonymi w
 i uwzględnieniem pod nr 17025

Ważność mapy może być przedłużona o okresy projektowych.

Projektowanie obiektu budowlanego w tym zakresie nie jest
 przedmiotem niniejszego projektu. Wszelkie uwagi i
 uwagi należy kierować do zarządcy w tym zakresie.
 Wskazanie nr KWI 28805
 Polkowice ul. ...

RZUT PLACU SKALA 1:250



URZĄD GMINY POLKOWICE
 Rynek 1
 59-100 POLKOWICE
 woj. dolnośląskie
 Zażalenie graficzne do decyzji/pisma
 nr 59.232.4.12.24/11111111 & 10.014 (decyzja)
 nr 59.232.4.12.14/11111111 & 10.014 (złożenie)
 z up. ...
 mgr inż. ...

obr. 1; dz. nr 315/147, 315/149 (ul. Skaliników)

LEGENDA:

- ISTNIEJĄCE PLACE, CHODNIKI ITP. - ZGODNIE Z OPISEM
- ISTNIEJĄCE GRANICE DZIAŁEK
- PROJ. POJEMNIK NA NIECZYSTOŚCI ZMIESZANE 5,0 m³
- PROJ. POJEMNIK NA PLASTIK - 5,0 m³
- PROJ. POJEMNIK NA SZKŁO - 3,0 m³
- PROJ. POJEMNIK NA PAPIER - 3,0 m³
- PROJ. TABLICA INFORMACYJNA
- PROJ. UTWARDZENIE PLACU POD POJEMNIKI - BET. KOSTKA BRUKOWA
- PROJ. OBRZEŻA CHODNIKOWE 8x30x100

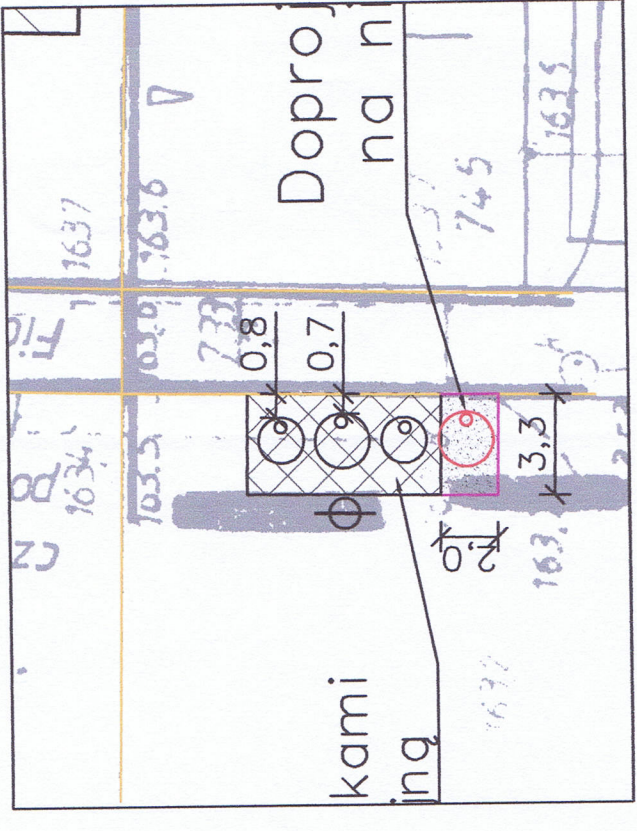
USŁUGI PROJEKTOWE "BIPROADAM"

67-200 GŁOGÓW UL. KASPRO ELIANA 10

Obiekt:	PUNKTY SELEKTYWNEGO ZBIERANIA ODPADÓW KOMUNALNYCH		
Investor:	ZWIĄZEK GMIN ZAGŁĘBIA MIĘDZIEWIEGO 59-100 POLKOWICE UL. MAŁA 1		
Adres budowy:	GMINA POLKOWICE		
Temat opracowania:	UTWARDZENIE PLACÓW		
Nazwa rysunku:	PROJEKT ZAGOSPODAROWANIA TERENU		
Projektant specjalność konstrukcyjno-budowlana:	inż. BERNARD ADAMCZAK upr. proj. nr 339/94/LW		
Asystent projektanta:	mgr inż. MICHAŁ ADAMCZAK		
Podpis:			
Nr rys.:	6.0		
Skala:	1:500		
Data:	06.2014		
Brzozga:	BUDOWLANA		
Lokalizacja:	Polkowice		



RZUT PLACU SKALA 1:250



URZĄD GMINY POLKOWICE
Rynek 1
59-100 POLKOWICE
woj. dolnośląskie

Załącznik graficzny do decyzji/pisma
nr 71.332.043.2014 dnia 1.03.14 (decyzja)
nr 71.332.043.2014 dnia 2.03.14 (zobuzewenie)

dz. nr 731/23, obręb 4
(ul. Żarska, Fiołkowa)

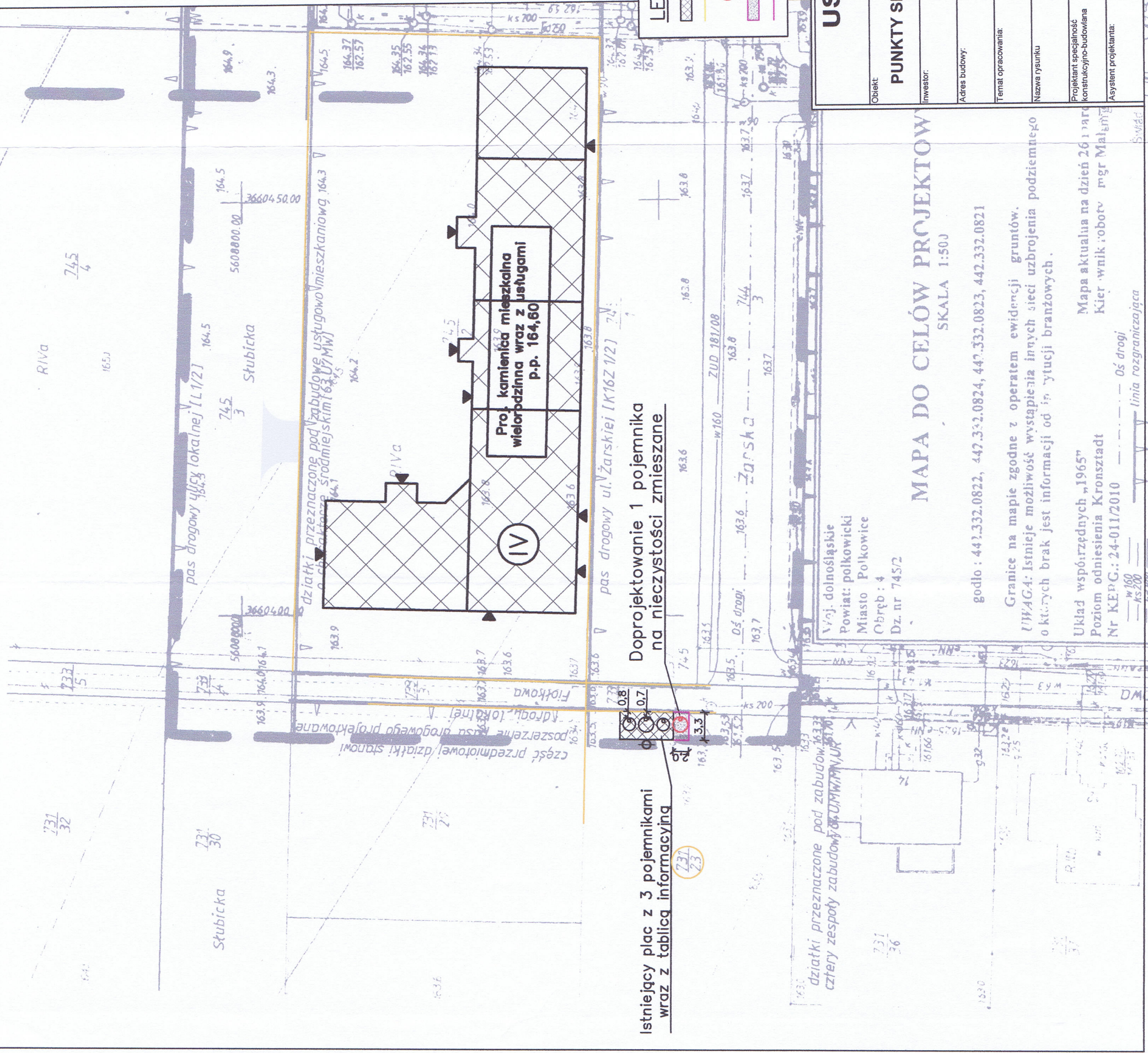
LEGENDA:

- ISTNIEJĄCE PLACE, CHODNIKI ITP. - ZGODNIE Z OPISEM
- ISTNIEJĄCE GRANICE DZIAŁEK
- PROJ. POJEMNIK NA NIECZYSTOŚCI ZMIESZANE 5,0 m³
- PROJ. UTWARDZENIE PLACU POD POJEMNIKI - BET. KOSTKA BRUKOWA
- PROJ. OBRZEŻA CHODNIKOWE 8x30x100

USŁUGI PROJEKTOWE "BIPROADAM"

67-200 GŁOGÓW UL. KASPRA ELIANA 10

Obiekt:	PUNKTY SELEKTYWNEGO ZBIERANIA ODPADÓW KOMUNALNYCH
Investor:	ZWIĄZEK GMIN ZAGŁĘBIA MIĘDZIEWIEGO 59-100 POLKOWICE UL. MAŁA 1
Adres budowy:	GINA POLKOWICE
Temat opracowania:	UTWARDZENIE PLACÓW
Nazwa rysunku:	PROJEKT ZAGOSPODAROWANIA TERENU
Projektant specjalność konstrukcyjno-budowlana:	inż. BERNARD ADAMCZAK upr. proj. nr 339/94/LW
Asystent projektanta:	mgr inż. MICHAŁ ADAMCZAK
Branża:	Polkowice
Skala:	1:500
Data:	06.2014
Nr rys.:	7.0



Doprojektowanie 1 pojemnika na nieczystości zmieszane

Istniejący plac z 3 pojemnikami wraz z tablicą informacyjną

MAPA DO CELÓW PROJEKTOWYCH
SKALA 1:500

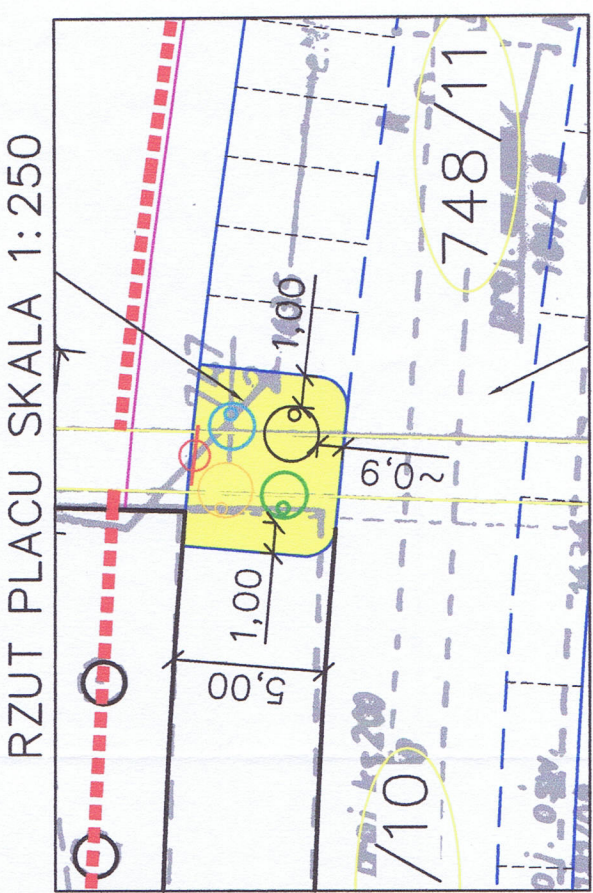
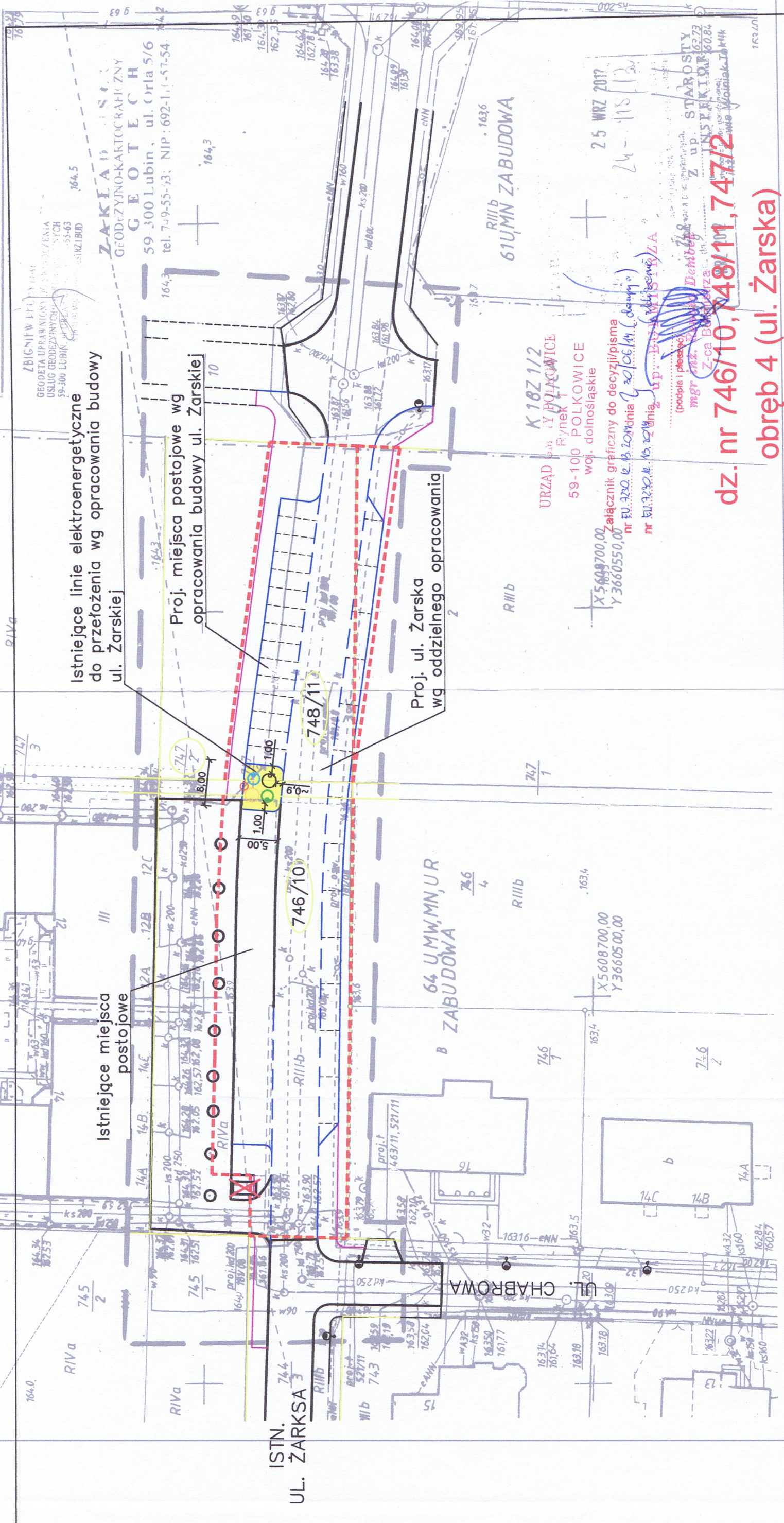
godło : 441.332.0822, 442.332.0824, 447.332.0823, 442.332.0821

Granice na mapie zgodne z operatem ewidencji gruntów.
UWAGA: Istnieje możliwość wystąpienia innych sieci uzbrojenia podziemnego o których brak jest informacji od inżynierii branżowych.

Układ współrzędnych „1965”
Poziom odniesienia Kronsztadt
Nr KEP.G.: 24-011/2010

Mapa aktualna na dzień 26.11.2014
Kierownik robót mgr Malina

--- w 160 --- linia rozgraniczająca
--- ks 200 ---



RZUT PLACU SKALA 1:250

LEGENDA:

- ISTNIEJĄCE PLACE, CHODNIKI ITP. - ZGODNIE Z OPISEM
- ISTNIEJĄCE GRANICE DZIAŁEK
- PROJ. POJEMNIK NA NIECZYSTOŚCI ZMIESZANE 5,0 m³
- PROJ. POJEMNIK NA PLASTIK - 5,0 m³
- PROJ. POJEMNIK NA SZKŁO - 3,0 m³
- PROJ. POJEMNIK NA PAPIER - 3,0 m³
- PROJ. TABLICA INFORMACYJNA
- PROJ. UTWARDZENIE PLACU POD POJEMNIKI - BET. KOSTKA BRUKOWA
- PROJ. KRAWĘŻNIKI DROGOWE 15x30x100
- PROJ. PODZIAŁY NIERUCHOMOŚCI WG OPRACOWANIA BUDOWY UL. ŻARSKIEJ

[Handwritten signature]