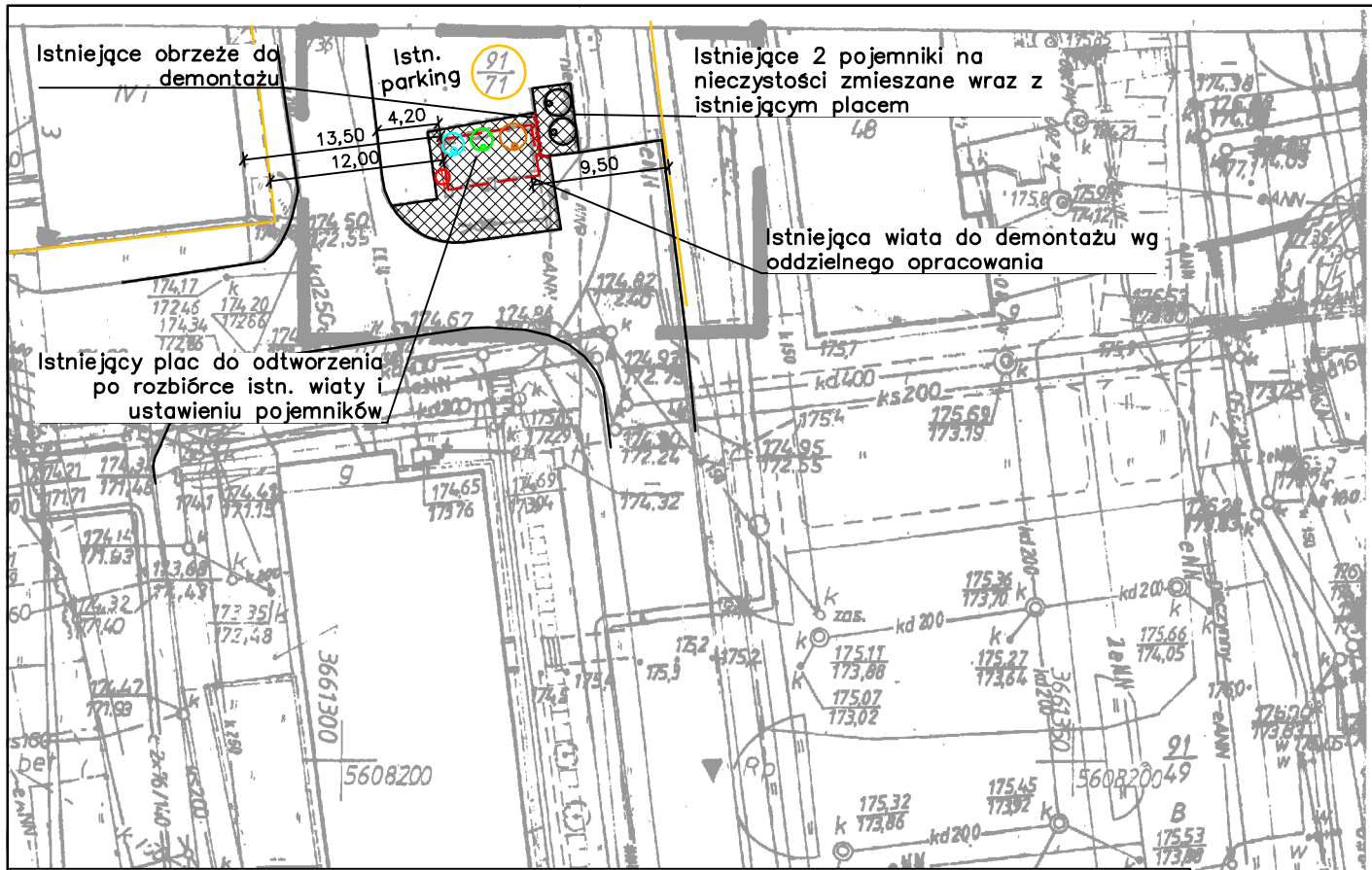

RZUT PLACU SKALA 1:200

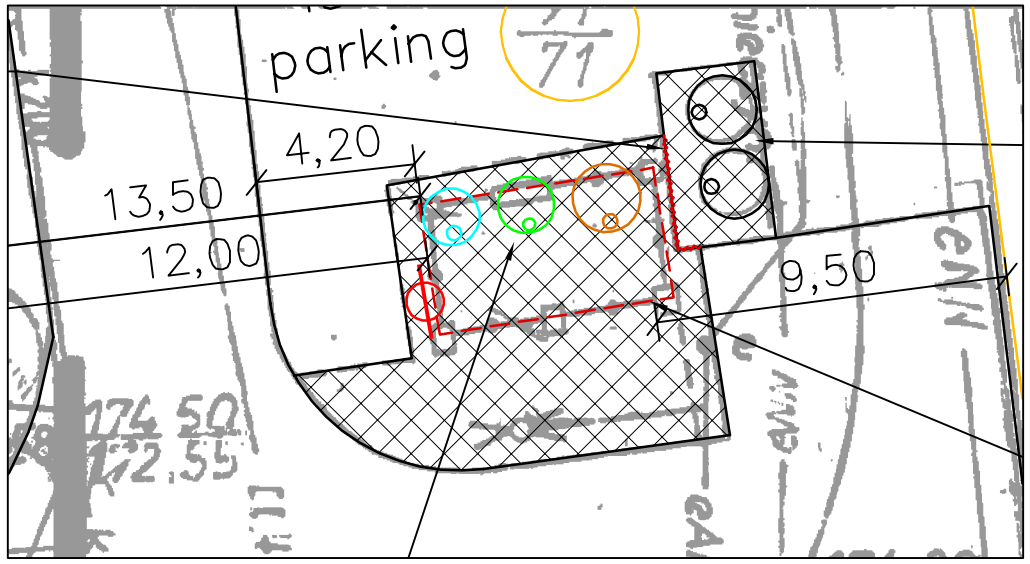

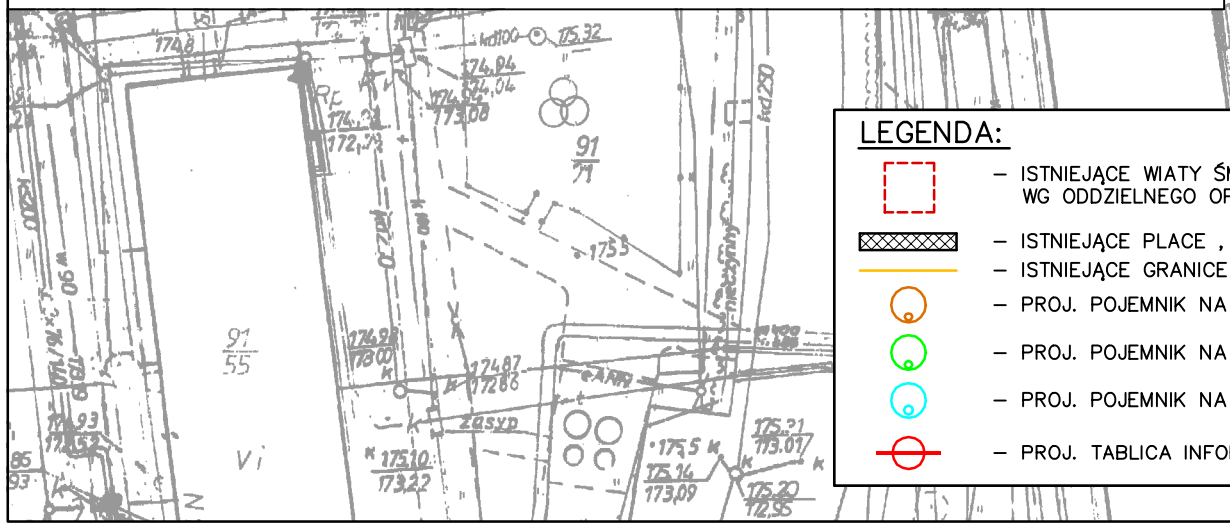

LEGENDA:

- ISTNIEJĄCE WIATY ŚMIETNIKOWE DO DEMONTAŻU WG ODDZIELNEGO OPRACOWANIA
- ISTNIEJĄCE PLACE , CHODNIKI ITP. – ZGODNIE Z OPISEM
- ISTNIEJĄCE GRANICE DZIAŁEK
- PROJ. POJEMNIK NA PLASTIK – 5,0 m3
- PROJ. POJEMNIK NA SZKŁO – 3,0 m3
- PROJ. POJEMNIK NA PAPIER – 3,0 m3
- PROJ. TABLICA INFORMACYJNA

MAPA DO CELÓW PROJEKTOWYCH

Skala 1:500

Woj.: *dolnośląskie*
Powiat: *polkowicki*
Jednostka ewidencyjna: *021604_4, Polkowice - miasto*
Obręb: *0002*
Działka: *91/71*
Nie sprawdzano służebności gruntowych.

opracowana na podstawie Mapy Zasadniczej w skali 1:500
sekcja 442.332.0934.
Granice działek zgodne z operatem ewidencji gruntów.
Nie wyklucza się istnienia innych urządzeń podziemnych niż uwidocznione na mapie.

Układ współrzędnych "1965".
GG.6640.1465.2014

Poziom odniesienia Kronsztadt.
Mapa aktualna na dzień: 2014.10.14

"GLOB-GEO" s.c.
ul. Gdańska 4
59-100 POLKOWICE
tel. (076) 845 03 02

ŁUKASZ LESZEK
geodeta uprawniony do świadczenia usług geodezyjnych i kartograficznych
Świadectwo nr 21425

Mapę do celów projektowych uzupełniono o dokumentację projektową nr Brak
14.10.2014 ..... *data* ..... *podpis*

Poświadcza się, że niniejszy dokument został opracowany w wyniku prac geodezyjnych i kartograficznych, których rezultaty zawiera operat techniczny wpisany do ewidencji materiałów państwowego zasobu geodezyjnego i kartograficznego	
Organ prowadzący państwowy zasób geodezyjny i kartograficzny	STAROSTA POLKOWICKI PODGiK w Polkowicach
Identyfikator ewidencyjny materiału zasobu - operatu technicznego	P.0216.2014.135
Data wpisania operatu technicznego do ewidencji materiałów zasobu	21 PAŹ. 2014
Imię, nazwisko i podpis osoby reprezentującej organ	Z up. STAROSTY INSPEKTOR inż. Sylwia Wojniak-Tekli

PSZOK NR 438

dz. 91/71 obręb 2 (ul. Legnicka 3b)

USŁUGI PROJEKTOWE "BIPROADAM"

67-200 GŁOGÓW UL. KASPRA ELIANA 10

Obiekt: PUNKTY SELEKTYWNEGO ZBIERANIA ODPADÓW KOMUNALNYCH		Branża: BUDOWLANA
Inwestor: ZWIĄZEK GMIN ZAGŁĘBIA MIEDZIOWEGO 59-100 POLKOWICE UL. MAŁA 1		
Adres budowy: GMINA POLKOWICE		Lokalizacja: Polkowice
Temat opracowania: UTWARDZENIE PLACÓW		Skala: 1:500
Nazwa rysunku: PROJEKT ZAGOSPODAROWANIA TERENU PSZOK NR 438		Data: 10.2014
Projektant specjalność konstrukcyjno-budowlana: inż. BERNARD ADAMCZAK upr. proj. nr 339/94/Lw	Podpis	Nr rys. 3.0
Asystent projektanta: mgr inż. MICHAŁ ADAMCZAK	Podpis	